



UNAH
UNIVERSIDAD NACIONAL
AUTÓNOMA DE HONDURAS

CONSEJO INDÍGENA
PARA EL DESARROLLO
DE SAN FRANCISCO DE
OPALACA



DIAGNÓSTICO DE RECURSOS TURÍSTICOS EN EL MUNICIPIO DE SAN FRANCISCO DE OPALACA, INTIBUCÁ, HONDURAS 2021



RESPONSABLES: MÉLANI YISSEL GUERRERO POSAS Y ALBERTO JOSÉ RECINOS SÁNCHEZ

Supervisora: Orly Azucena Peralta Pérez



Índice

| | |
|--|-----------|
| I. Introducción..... | 3 |
| II. Antecedentes | 4 |
| III. Objetivos | 6 |
| a) Generales:..... | 6 |
| a) Específicos: | 6 |
| IV. Metodología de Inventario Turístico utilizada. | 7 |
| V. Delimitación y Zonificación..... | 9 |
| a) Comunidades que abarca el diagnóstico turístico | 10 |
| VI. Análisis multisectorial..... | 11 |
| a) DIMENSIÓN GEOGRÁFICO – AMBIENTAL | 11 |
| b) DIMENSIÓN SOCIOECONÓMICA | 13 |
| c) DIMENSIÓN POLÍTICO INSTITUCIONAL..... | 17 |
| d) RESULTADOS OBTENIDOS A TRAVÉS DE APLICACIÓN DE ENCUESTAS MULTIDIMENSIONAL A PRESTADORES DE SERVICIO..... | 20 |
| E) FODA del Patrimonio Turístico de San Francisco de Opalaca | 26 |
| VII. Inventario Turístico (Fichas)..... | 27 |
| a) Recursos turísticos..... | 27 |
| b) Infraestructura turística | 27 |
| c) Planta turística..... | 27 |
| VIII. Análisis de la situación turística en San Francisco de Opalaca..... | 28 |
| IV.Sugerencias y propuestas para el desarrollo turístico de San Francisco de Opalaca..... | 29 |
| a) Elementos prioritarios | 29 |
| b) Alternativas turísticas posibilidades de implementar en San Francisco de Opalaca | 30 |
| c) Actividades turísticas que se podrían desarrollar en el municipio. | 31 |
| d) Implementación de modelo en el turismo de San Francisco de Opalaca: | 32 |
| Glosario..... | 34 |
| Bibliografía | 36 |



UNAH
UNIVERSIDAD NACIONAL
AUTÓNOMA DE HONDURAS

**CONSEJO INDÍGENA
PARA EL DESARROLLO
DE SAN FRANCISCO DE
OPALACA**



I. Introducción

El Diagnóstico Turístico de San Francisco de Opalaca engloba diferentes aspectos del patrimonio perteneciente al pueblo indígena Lenca y su entorno. Este estudio pretende levantar la línea base a cerca de la actividad turística en la zona, con el fin de obtener la información necesaria para el diseño de un plan turístico municipal con base local, que promueva en las comunidades que conforman el municipio una participación equitativa en la proposición de alternativas económicas a sus actividades diarias, desarrolladas a partir de actividades turísticas. Por otra parte, visibilizar la mayoría elementos de interés turístico en la zona, otorgándoles una clasificación adecuada de acuerdo a sus características. El Diagnóstico contiene: un Análisis Multisectorial, Inventario de Recursos Turísticos y sugerencias para un plan de desarrollo municipal realizado por practicantes de la Licenciatura en Ecoturismo del Centro Universitario Regional del Litoral Atlántico. (UNAH -CURLA).



II. Antecedentes

En el año 2019 se firmó el Convenio de colaboración entre el Consejo Indígena para el Desarrollo de San Francisco de Opalaca y la Universidad Nacional Autónoma de Honduras; desde entonces se han recopilado estudios, informes y planes de desarrollo en el municipio, que sirvieron como base para el análisis multisectorial del diagnóstico turístico como ser:

- Plan de Desarrollo Municipal San Francisco de Opalaca 2019 -2030 a cargo del señor Emilio Gómez Flores Alcalde Municipal 2018/2022
- Informe Socioeconómico y Demográfico Municipal de San Francisco de Opalaca, Intibucá (Recopilado entre 2014 y 2017). Ing. José Luis Portillo López / Técnico Municipal San Francisco de Opalaca / Mancomunidad Lenca Eramani Bach. Gustavo Martínez/ Unidad Focal Alcaldía San Francisco de Opalaca Salvador Arriaga/ Técnico Focal alcaldía de Yamaranguila Intibucá.

Fundamentalmente, para definir la metodología y estructura del Diagnóstico se hizo una revisión a nivel local, nacional e internacional de los siguientes documentos

- MANUAL DE PROCEDIMIENTOS PARA EL DESARROLLO ECOTURÍSTICO DEL MUNICIPIO DE SAN FRANCISCO DE OPALACA, INTIBUCÁ, HONDURAS. M.Sc. Erasmo Sosa López, Escuela de Biología UNAH, noviembre 2020.
- DIAGNÓSTICO TURÍSTICO DE LA COMUNIDAD BOCA DEL TORO, SAN FRANCISCO-ATLÁNTIDA, OCTUBRE 2019. Lic. Álvaro Alegría, MBA. Farina Isoca, Centro Universitario Regional del Litoral Atlántico CURLA-UNAH.



UNAH
UNIVERSIDAD NACIONAL
AUTÓNOMA DE HONDURAS

**CONSEJO INDÍGENA
PARA EL DESARROLLO
DE SAN FRANCISCO DE
OPALACA**



- ESTRATEGIA UNIVERSITARIA DE EJECUCIÓN DE LA FUNCIÓN ACADÉMICA DE VINCULACIÓN UNIVERSIDAD SOCIEDAD (DVUS-UNAH), PARA EL FORTALECIMIENTO DEL DESARROLLO LOCAL MUNICIPAL DE HONDURAS 2018 – 2028. Msc. Aminta Navarro, Ing. Pedro Díaz, Dr. Roger Ponce, Licda. Anayancy Delcid Ramírez.
- PLANIFICACIÓN DEL ESPACIO TURÍSTICO, Roberto C. Boullon, 2006
- GUÍA PARA LA FORMULACIÓN DE PLANES DE DESARROLLO TURÍSTICO EN TERRITORIOS RURALES, Instituto Interamericano de Cooperación para la Agricultura (IICA), 2014, San José de Costa Rica.



III. Objetivos

a) Generales:

1. Reconocer el potencial turístico como medio para la conservación cultural en San Francisco de Opalaca.
2. Identificar oportunidades enmarcadas en la práctica de turismo sostenible y sus diferentes modalidades para los prestadores de servicio en el municipio.
3. Fundamentar pautas para el desarrollo turístico de San Francisco de Opalaca.

a) Específicos:

1. - Realizar un inventario turístico de los potenciales del municipio, analizando su estado actual y asignar una jerarquía según su importancia.
 - Realizar giras exploratorias en las diferentes comunidades.
 - Socializar avances y resultados que se generen en el diagnóstico con el consejo indígena de San Francisco de Opalaca.
2. - Clasificar y priorizar los diferentes potenciales identificados
 - Implementar un enfoque comunitario en la práctica las diferentes actividades turísticas que se puedan realizar.
 - Aportar al desarrollo de planes y proyectos locales ya establecidos en el municipio.
3. - Recopilar material audiovisual de las diferentes giras exploratorias con el fin de crear bancos de información disponibles para la comunidad.
 - Sugerir circuitos y rutas turísticas dentro del municipio.
 - Sugerir mejoras a la planta e infraestructura turística de San Francisco de Opalaca



IV. Metodología de Inventario Turístico utilizada.

La metodología utilizada en la recopilación de información para las fichas de inventario del diagnóstico se basa en la clasificación utilizada por Roberto Bullón. Dicha metodología ha sido modificada en ocasiones, ya que se hizo una adaptación tomando en cuenta el patrimonio turístico con el que cuenta San Francisco de Opalaca. Divido en tres grandes grupos: recursos turísticos, planta turística e infraestructura, estos a su vez se sub dividen en clasificaciones.

De acuerdo a esta metodología los recursos turísticos se dividen en 6 categorías:

- 1- Patrimonio Natural: En esta clasificación se incluyen las áreas protegidas, fuentes de agua, comunidades, recursos paisajísticos con que cuenta el municipio.
- 2- Patrimonio cultural tangible: Enmarcada en espacios arquitectónicos como iglesias, ermitas, artesanías como telares, cestería, esculturas, objetos rituales.
- 3- Patrimonio cultural intangible: Es la clasificación más extensa, tomando en cuenta los cuentos y leyendas, danzas autóctonas, espiritistas, parteras, tradiciones.
- 4- Patrimonio etnográfico: Identificando la etnología lenca.
- 5- Realizaciones técnicas científicas – artísticos relacionados con servicios ecosistémicos: Abarca la elaboración de tejas, ladrillos, adobes, aprovechamiento de fincas, centros apícolas.
- 6- Acontecimiento programado: ferias patronales.

De acuerdo a la metodología, la clasificación de la planta turística se divide en:

- Alimentación: Comedores
- Hospedaje: Hoteles y casas rurales
- Espacios para realizar actividades al aire libre: Espacios para realizar actividades extremas, camping.



UNAH
UNIVERSIDAD NACIONAL
AUTÓNOMA DE HONDURAS

**CONSEJO INDÍGENA
PARA EL DESARROLLO
DE SAN FRANCISCO DE
OPALACA**



La infraestructura turística se clasifica en:

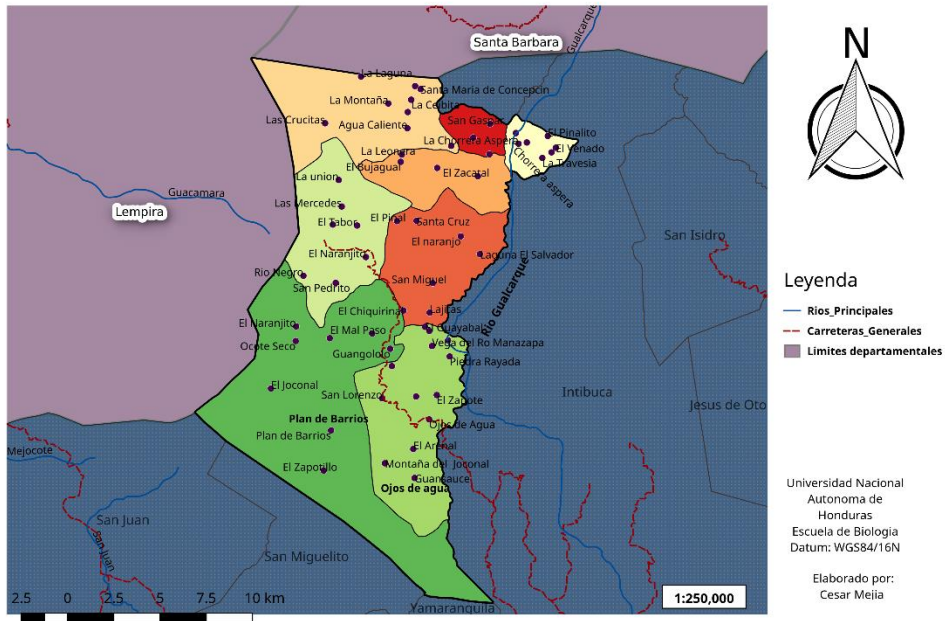
Transporte en infraestructura vial: Carreteras, señalización.

Telecomunicaciones: Comunicaciones telefónicas.

V. Delimitación y Zonificación



Division territorial de San Francisco de Opalaca





a) Comunidades que abarca el diagnóstico turístico

Sector Monte verde

1. Monte Verde
2. El Tabor
3. La Unión
4. San Pedrito

Sector Plan de Barrios

5. Plan de Barrios
6. El Joconal

Sector Ojo de Agua

7. Ojo de Agua
8. Guansauce
9. Piedra Rallada
10. San Lorenzo

Sector el Naranjo

11. El Naranjo
12. El Pinal

Sector Zacatal Suyapa

13. Chorrera Áspera
14. El venado



VI. Análisis multisectorial

a) DIMENSIÓN GEOGRÁFICO – AMBIENTAL

- **Ubicación Geográfica**

San Francisco de Opalaca es un municipio que se encuentra al norte del departamento de Intibucá (Plan de Desarrollo Municipal San Francisco de Opalaca, 2018), ubicado en la zona occidental de Honduras. Dicho distrito está conformado por treinta y seis comunidades, siendo su cabecera municipal la comunidad Monte Verde. Cuenta con Latitud: 14°34'10'' al Norte, Longitud: 88°18'17'' al Oeste, tiene una altura de 1477 metros sobre el nivel del mar. Su cuenca principal la representa el Río Zarco, proveniente de la comunidad de Plan de Barrios.

El municipio mantiene sus límites territoriales:

Al Norte: con el Municipio de San Francisco de Ojuera, Santa Barbará.

Al Sur: con el Municipio de San Miguelito, San Juan y Yamaranguila Intibucá.

Al Este: con el Municipio de Intibucá.

Al Oeste: con el Municipio de Belén Lempira.

- **Zonas territoriales y uso del suelo.**

El municipio cuenta con una extensión geográfica de 292.40 km² (kilómetros cuadrados).

Existe una peculiaridad con respecto a la forma de tenencia de la tierra, ya que todo el territorio es comunitario, tanto la propiedad como el manejo de las mismas está en manos de la comunidad indígena lenca. Esta se distribuye en asentamientos humanos, áreas protegidas, vegetación secundaria húmeda, cultivos, cafetales, suelo desnudo, bosque latifoliado, bosque mixto, bosque de conífera denso, árboles dispersos fuera del bosque. En cuanto a la



hidrografía superficial, existen ríos, quebradas y criques, correspondientes al municipio de San Francisco de Opalaca.

- **Clima**

Durante los meses de marzo a julio predomina el verano, mientras que el invierno predomina entre los meses de agosto y febrero. Las temperaturas medias anuales oscilan entre los 21°C – 25°C.

- **Flora y Fauna del lugar**

En el municipio predomina el bosque latifoliado (bosque de hoja ancha). Entre la vegetación o flora característica se encuentran las plantas: roble, cedro, almendro, aceituno, quebracho colorado, quebracho lizo, pino, guanacaste, laurel, mango, aguacate, copalillo y una mínima cantidad de variedad de coníferas introducidas al municipio. Entre las plantas medicinales se encuentra: el liquidámbar, manzanilla, orégano, hoja de jate, hoja de aire, el jiote, hoja de tres puntas, hoja de chiribito, raíz grande, mostaza, chilindrón, ajos, quina y cacao. Dentro de las plantas comestibles se encuentran: la hoja de cilantro, la juniapa, el izote, mostaza, diente de león, pasica, capuca, pacaya dulce y amarga, macuza, yerba buena, el orégano, entre otras.

Entre la fauna silvestre característica se pueden mencionar: el conejo, gato silvestre, coyotes, armadillos o cusucos, guatusas, ardillas, mapaches, zorrillos, zorros, venados, tacuazín, etc. Las aves pertenecientes a la región son: la guarda barrancos, guacos, lechuzas, tecolotes, chorchas, pericos, pijullos, pájaros carpinteros, codorniz, cenizontles, gorrión, auroras, garzas, urracas, pájaro león, golondrinas, gavilanes, etc.



En la fauna reptil están: las tortugas terrestres, iguanas, garrobos, variedades de serpientes (boa o masacuate), coral, guarda caminos, tamagás, mica, zumbadora y cascabel; entre las variedades pecuarias están las anguilas, guapotes, felines y sardinas. Por último, entre las variedades de fauna doméstica se encuentra: el ganado vacuno, mular, caballar, porcino y aves de corral.

- **Recursos hídricos**

El territorio de San Francisco de Opalaca ofrece a la población, agua domiciliar con pozo y agua domiciliar por acueducto. El municipio posee quebradas, numerosos ríos, algunos de ellos son el río Zarco proveniente de la montaña de Plan de Barrios, río Blanco proveniente de la montaña Joconal, río El Tabor que yace en la montaña El Tabor, río Pacayal de la montaña de los Cedros, río Ojo de Agua de la montaña Guansauce, y Río Cangel de la montaña de Santa María; todas estas vertientes conforman al río Gualcarque en general.

b) DIMENSIÓN SOCIOECONÓMICA

Historia

El nombre del municipio se origina debido a que la población basa sus creencias en la religión católica y a que los líderes de esta, llamados Franciscanos, donaron a la iglesia la imagen de San Francisco, y el nombre Opalaca es por la cordillera de Puca Opalaca, proveniente de la reserva biológica del municipio. El municipio se creó mediante decreto del Congreso Nacional N° 74-94, el 19 de Julio de 1994, durante la administración del expresidente Dr. Carlos Roberto Reina; anteriormente era parte del municipio de Yamaranguila, Intibucá,



ubicado al suroeste del Municipio y es parte de la zona turística conocida como La Ruta Lenca. Los primeros pobladores del municipio llegaron de diferentes zonas del departamento de Santa Bárbara, del municipio de Yamaranguila e Intibucá en su mayoría. (Plan de Desarrollo Municipal San Francisco de Opalaca, 2018)

Estructura demográfica

San Francisco de Opalaca es un municipio con aproximadamente 13,000 habitantes (Plan de Desarrollo Municipal San Francisco de Opalaca, 2018) de la cual, gran parte es un pueblo indígena lenca y la otra está conformada por habitantes mestizos. Del total de habitantes, 5,066 personas son mujeres y 5,288 son hombres. Según (Plan de Desarrollo Municipal San Francisco de Opalaca, 2018) la mayor parte de población es joven, ya que el 10.49% de la población tiene entre 19 y 23 años, el 11.23% está entre los 24 y 30 años, y un 10.92% tiene entre 31 a 40 años. La población en edad educativa alcanza las 5,167 personas, las cuales han estudiado en centro educativo; actualmente están estudiando 2,852 personas, es decir, un 55.20% del total de personas con edad para estudiar.

El municipio tiene la particularidad de otorgarle facultades a dos entes, el primero es la alcaldía mayor, que es el funcionario público que labora en la municipalidad; el segundo es la organización social tradicional más importante, La Auxiliaría de La Vara Alta de Moisés, que cuenta con una sede para la misma. Entre la estructura de organización de San Francisco de Opalaca se encuentran los siguientes grupos:



- Patronato

Su función a desempeñar es velar por el desarrollo comunitario o necesidades que existen en las comunidades, a la vez, es una organización oportuna para gestión de proyectos que requieren las comunidades de mayor prioridad para la población local.

- Auxiliares de la Vara Alta

Su función es velar por la seguridad del territorio comunitario local, vigilar y reportar cualquier caso violento que se dé en la comunidad.

- Mesa Ciudadana

Su responsabilidad consiste en una vigilancia continua de la población junto a los alcaldes auxiliares y notificar a la población.

- Consejo Indígena de Título

Su función es, luchar por los bienes naturales y el territorio de cada comunidad en apoyo a los pobladores.

- Facilitadores Judiciales

Son los responsables de impartir charlas a la población local de la comunidad y vigilar las actividades que ocurren y que pueden conllevar a problemas familiares.

- APF (Asociación de padres de Familia)

Su función es velar por las actividades educativas en gestión de proyectos sociales de mantenimiento.



- Consejo pastoral de la iglesia

Realizan actividades religiosas en fechas festivas establecidas en la comunidad

- Consejo de Ancianos de la Vara Alta

Velan por la conservación de la cultura y tradición del municipio, además aportan en la toma de decisiones en conjunto con el alcalde y la corporación municipal.

- Cajas Rurales

Son responsables de realizar negocios comunitarios para el desarrollo comunitario por barrios.

- Consejo municipal de mujeres

Principales fuentes de ingreso de la población

La mayor parte de la población se dedica a la agricultura como medio de subsistencia, muchas mujeres son amas de casa y existen: oficios domésticos, jornaleros, jardineros, comerciantes menores, enfermeras, maestros de preescolar y primaria. La dinámica económica del municipio se basa principalmente en las actividades agrícolas y entre ellas la de mayor importancia es la del cultivo de café, además de otros cultivos como el maíz, frijol, yuca, plátano y otras variedades en menor escala.

El rubro del café es fundamental para el crecimiento económico del municipio a través de la producción, es generador de ingresos para los productores y se convierte en una fuente de empleo durante un periodo de tiempo en el año y es muy representativo, ya que el resto del tiempo sus ingresos son casi nulos.



Principales procesos demográficos

Sin importar las distancias que hay entre cada comunidad, existe una forma de organización centrada en aspectos concernientes a la vida sociocultural. Debido a eso, el poder ciudadano indígena está condicionado por la democracia y las autoridades municipales, ya que ejercen carácter en la defensa y promoción de su cultura. (Gavarrete, 2007) En los últimos años se ha tomado en cuenta el papel de la mujer indígena, potenciando sus capacidades, una parte de ellas ha logrado superarse, incluso participar en la toma de decisiones para lograr un mejor desarrollo del municipio. Por otra parte, la etnia lenca ha sufrido degradación de su lenguaje, son pocas las personas que hablan la lengua. Solamente en dos escuelas están rescatando dialectos lencos, ya que este se encontraba al borde de su desaparición. (López, 2019)

c) DIMENSIÓN POLÍTICO INSTITUCIONAL

Instituciones que apoyan al municipio San Francisco de Opalaca

- Programa Mundial de Alimentos CARE, Pro-Lempa: Aporte a la educación y alimentación infantil.
- Fondo de Investigación Pesquera y Acuicultura (FIPA) Apoyo en el sector agrícola del municipio.
- Proyecto Mirador, LLC, Honduras: Apoyo con la construcción de eco fogones 2x3 para el beneficio del municipio.
- Red de desarrollo sostenible: Proyecto de hidroeléctrica comunitaria en las comunidades Plan de Barrios y Zapotillo.
- La Dirección de Ciencia y Tecnología Agropecuaria DICTA: Aporte en el desarrollo del sector agrícola de San Francisco de Opalaca.
- Tecno Ser: Apoyo en capacitaciones técnicas forestales al municipio.



Instituciones con las que se trabaja o se trabajó en conjunto con la vice alcaldía:

- Mancomunidad Lenca Eramani: Brindó apoyo en la creación del Plan de Desarrollo Municipal, en el municipio San Francisco de Opalaca.
- COSEPRADE: Apoyo en la distribución de alimentos para los niños de las escuelas de las 36 comunidades.
- Institución “Las Hormigas”: Apoyo a la mujer.
- ASODOC: Apoyo en políticas públicas de la mujer, políticas del agua.

Instituciones con las que se trabaja en conjunto con el departamento de la niñez y juventud:

- Dirección Integral de la Niñez y la Adolescencia (DINAF): Apoyo para los niños y adolescentes del municipio, prevención de la violencia doméstica. Apoyo al encargado del departamento de la niñez y juventud en el empoderamiento para la atención a la población de 0 a 18 años del municipio de San Francisco de Opalaca.
- Fondo de la población de las Naciones Unidas (UMFPA): Apoyo a la población de adolescentes de 0 a 16 años. Trabajo en la prevención de embarazo en adolescentes.
- Cuentan con una clínica, solamente para brindar atención a adolescentes.
- Care – Pro Lempa: Sostén con el apoyo de kits de productos durante los huracanes Eta e Iota.
- Pro Lempa: Trabajo con la población de 18 a 35 años en el empoderamiento de los derechos humanos.
- Criando con amor: Apoyo en el área de nutrición y salud en niños de 0 a 14 años.



- UNICEF: Asesoramiento del personal encargado del departamento de la niñez y juventud para capacitación de jóvenes en las funciones de la familia.

Instituciones con las que se trabaja en conjunto con el departamento de Salud:

- ✓ Cooperativa Mixta de Productores del Norte de Intibucá (COMIPRONIL): Apoyo al municipio San Francisco de Opalaca desde el año 1998, en el manejo de la red de servicios de salud y la administración en el sistema salud, sin fines de lucro.

Actividades planificadas

El 4 de octubre de cada año se celebra a San Francisco de Asís, patrón del medio ambiente; la población tiene mucha participación en cuanto a la realización de las actividades, un día antes se realiza una procesión en el que asisten las autoridades religiosas acompañadas del pueblo lenca, posteriormente se realiza una vigilia a la espera de que se llegue el tan celebrado cuatro de octubre, en el que se realiza una misa, finalizando con ventas de comida y partidos de fútbol. (Romero, 2021)

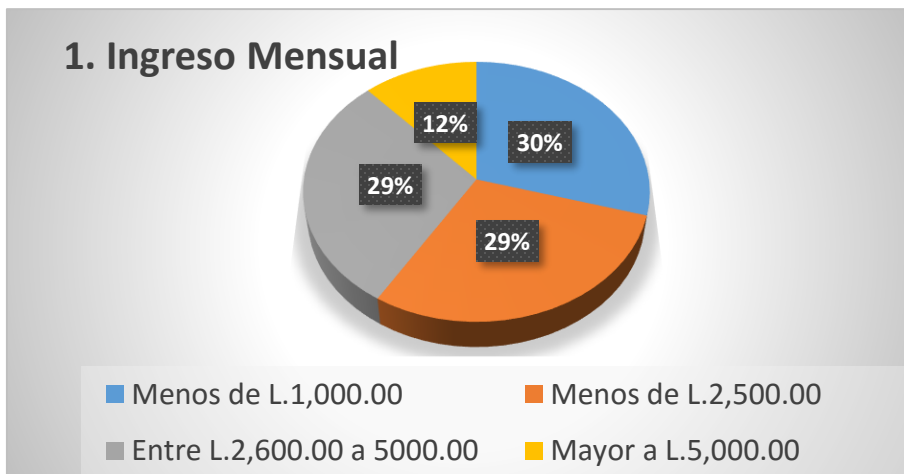


d) RESULTADOS OBTENIDOS A TRAVÉS DE APLICACIÓN DE ENCUESTAS
MULTIDIMENSIONAL A PRESTADORES DE SERVICIO.

Para la obtención de datos de una manera más completa, se hizo uso de la herramienta metodológica de investigación cualitativa conocida como entrevista, la cual se trabajó con un grupo veinte prestadores de servicios establecidos en las comunidades Monte Verde, El Joconal, El Venado, Plan de Barrios, El Pinal y Chorrera Áspera.

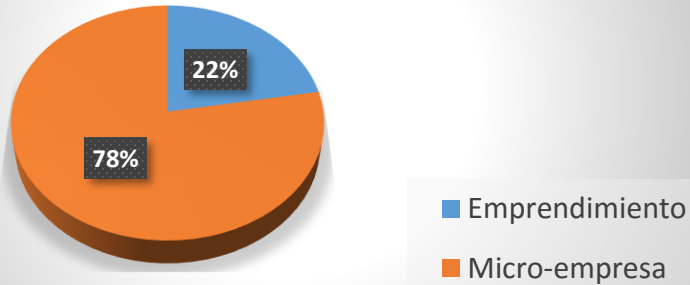
Tomando en cuenta 3 dimensiones:

a) Dimensión socio -económica



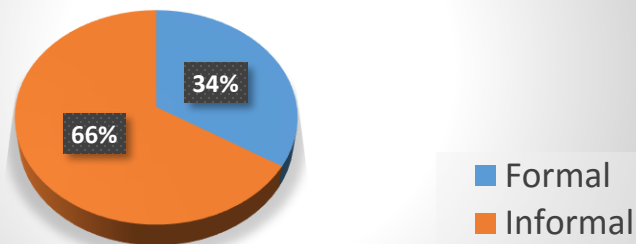
De acuerdo a los resultados que se muestran, el 30% de los prestadores de servicio tiene un ingreso menor a mil lempiras, el 29% tiene un ingreso mensual que oscila entre dos mil seiscientos a cinco mil lempiras, el mismo porcentaje lo reciben las personas que ganan menos de dos mil quinientos lempiras mensuales y solamente un 12% los que tienen un ingreso mayor a cinco mil lempiras.

2. Categorización de empresas y emprendimientos.



En la categorización de los establecimientos el 22% son emprendimientos, mientras tanto el 78% son micro – empresarios.

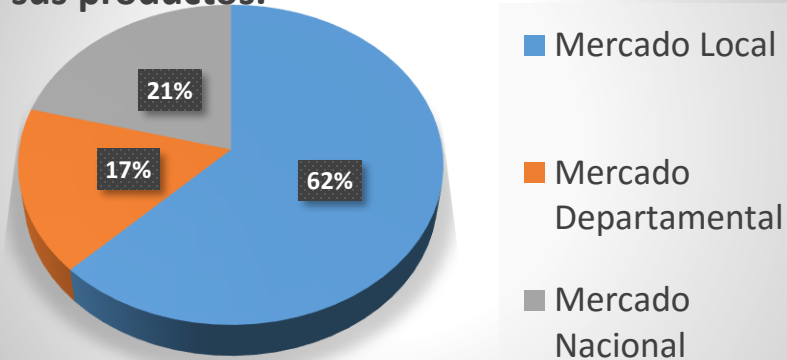
3. Empresas o emprendimientos inscritos en el Registro Mercantil



El 34% de las empresas y emprendimientos están declarados como comerciante individual, el 65% no lo están.



4. Tipo de mercados que consumen sus productos.



Se muestra el porcentaje en el cual las empresas y emprendimientos pertenecientes al municipio ingresa su producto, indicando que el 62% reserva su producto al mercado local del municipio, el 17% es destinado al mercado departamental y el 21% ofrece su producto al mercado nacional.



b) Dimensión Geográfico- ambiental

1. Lugares de particular Belleza paisajística o de interés especial en el municipio San Francisco de Opalaca.

Se tomaron en cuenta las comunidades Monte Verde, El Joconal, El Venado, Plan de Barrios, El Pinal y Chorrera Áspera.

- Cascadas en el Refugio de vida silvestre Montaña Verde, así como también en la comunidad Chorrera Áspera, El Joconal.
- Ríos con agua cristalina en la comunidad Plan de Barrios se encuentra el rio Zarco, Chorrera Áspera, desde la comunidad El Venado y Chorrera Áspera se observa el Rio Gualcarque.
- Existe una cueva en la Comunidades El Pinal y Chorrera Áspera.
- Zona donde se aprecian variados pinos en la comunidad El Pinal
- Miradores, donde se observa la vista hacia el Lago de Yojoa, en la comunidad El Pinal, con vista hacia la cordillera Puca Opalaca en la comunidad Plan de Barrios, El Joconal, Monte Verde.

2. Iniciativas de protección y conservación de los recursos naturales.

Medidas para el cuidado y protección forestal, prohibición de quema por parte de comité de título, campañas de protección del medio ambiente, cuidado de las cuencas y riachuelos por parte de patronatos y la iglesia, campañas de limpieza en la comunidad Chorrera Áspera, prohibición de la quema de bosque, recolección de basura, tala moderada de bosques, cuidado de la fauna Silvestre.

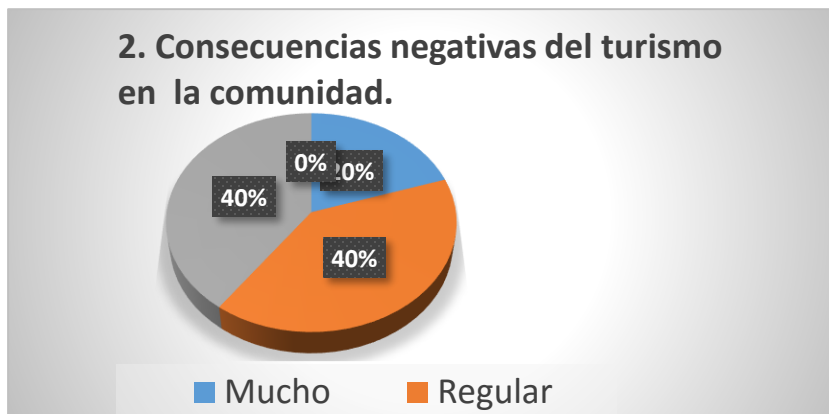
3. Principales procesos y problemas ambientales.

Las principales situaciones que se da a nivel de dichas comunidades es la Deforestación, Contaminación, Escasez del agua, Degradación del suelo, Incendios Forestales.

c) Dimensión turística



Se registró que un 55% de los encuestados deducen que el turismo puede aportar beneficios, mientras tanto el 25% asumen que existe un aporte regular, por otra parte, el 20% considera que el turismo puede traer un aporte mínimo a las comunidades que conforman al municipio.



Según el grafico mostrado el 20% de la muestra asume que las actividades turísticas pueden traer consecuencias negativas, el 40% considerada de manera regular el efecto negativo del turismo en el municipio, por otro lado, el 40% toma a bien que el turismo pueda generar poco impacto perjudicial.



La disposición que se tiene de apoyo en una iniciativa turística desarrollada en el municipio es del 35%, de manera regular hay un apoyo del 65%.



E) FODA del Patrimonio Turístico de San Francisco de Opalaca

FORTALEZAS

- El municipio posee diverso patrimonio natural y cultural facilitando vías para la oferta turística.
- Identificación de nichos turísticos en el municipio.
- Cuenta una planta turística que involucra equipamiento e instalaciones.
- Existencia de proyectos turísticos en proceso de ejecución, gracias al convenio con la Universidad Nacional Autónoma de Honduras (UNAH).
-

OPORTUNIDADES

- Aporte al desarrollo del municipio, gracias a la generación de ingresos para prestadores de servicio.
- Armonía y equilibrio entre la actividad turística y la actividad agraria.
- Generación de empleos directos e indirectos.
- Aprovechamiento turístico gracias a la actual valoración de experiencias sostenibles.
- Disponibilidad que tienen los prestadores de servicio de apoyar iniciativas para el desarrollo turístico del municipio.
- Desarrollo de iniciativas sostenibles.

DEBILIDADES

- No existe una alianza entre la unidad turística y actores claves que impulsen el desarrollo turístico en San Francisco de Opalaca
- Carencia de iniciativas turísticas en las que haya un involucramiento comunitario en el municipio.
- Ausencia de planificación para el desarrollo turístico del municipio.
- Escasez de señalización en caminos, calles, o carreteras del municipio.
- Poca publicidad y promoción del patrimonio turístico a nivel nacional.
- Ausencia de sensibilidad y cultura turística.
- Afectaciones producidas por factores climáticos.

AMENAZAS

- No existe una alianza entre la unidad turística y actores claves que impulsen el desarrollo del turismo comunitario.
- Desconocimiento del turismo comunitario por parte de los pobladores de la zona.
- Problemas derivados de la ausencia de planificación y control de las actividades turísticas.



UNAH
UNIVERSIDAD NACIONAL
AUTÓNOMA DE HONDURAS

**CONSEJO INDÍGENA
PARA EL DESARROLLO
DE SAN FRANCISCO DE
OPALACA**



VII. Inventario Turístico (Fichas)

- a) Recursos turísticos
- b) Infraestructura turística
- c) Planta turística



VIII. Análisis de la situación turística en San Francisco de Opalaca.

El municipio de San Francisco de Opalaca cuenta con un importante patrimonio natural y cultural, además de contar con importantes recursos que se podrían desarrollar turísticamente, sin embargo, es necesario que en el proceso de desarrollo turístico se implemente principios de sostenibilidad, que permitan el empoderamiento comunitario de los pobladores. Al ser un municipio indígena, San Francisco de Opalaca cuenta con disposiciones especiales en materia de tenencia de la tierra y de agentes tomadores de decisión dentro del municipio, todo esto amparado en el convenio 169 de la OIT; por lo cual el desarrollo turístico debe ser participativo y consensuado entre los entes adecuados.

Actualmente ya existen flujos turísticos en el municipio San Francisco de Opalaca, pero no se cuenta con ningún tipo de regulaciones turísticas y la comunidad no reconoce aun los posibles beneficios de la recepción de turistas en las diferentes modalidades, por lo cual resulta prioritario un plan de desarrollo turístico sostenible en el municipio.

Los prestadores de servicio actualmente establecidos necesitan mejoras estructurales y capacitaciones que les permitan una mejora constante de sus servicios y por consiguiente el mejoramiento de sus ingresos.

El patrimonio cultural intangible es fundamental para la conservación del recurso que posee San Francisco de Opalaca, por lo que es necesario crear espacios para la promoción y conservación de aspectos culturales del municipio.



IV. Sugerencias y propuestas para el desarrollo turístico de San Francisco de Opalaca

a) Elementos prioritarios

Mejoras estructurales en servicios esenciales como ser:

- Medios de acceso al municipio (Carretera)
- Fuentes de electricidad
- Servicios de salud
- ✓ Implementación de un plan de uso público y un plan de manejo para las áreas protegidas que se encuentran en el municipio.
- ✓ Creación de espacios para la promoción y rescate cultural del pueblo indígena Lenca por medio de todas las entidades tomadoras de decisiones en el municipio.
- ✓ Capacitación a los prestadores de servicio ya establecidos y apertura de nuevos establecimientos.
- ✓ Conformación de un comité de turismo, encargado de ejecutar un plan de desarrollo turístico municipal y de monitorear los flujos de turistas actualmente existentes en el municipio.
- ✓ Creación de una tour-operadora municipal comunitaria, que se encargue de promover los destinos de manera adecuada ofreciendo oportunidades a los prestadores de servicio.
- ✓ Implementación de políticas de sostenibilidad para la generación de energía y para el manejo de los residuos.



b) Alternativas turísticas posibilidades de implementar en San Francisco de Opalaca

Turismo Rural Comunitario: Este tipo de turismo se puede realizar en San Francisco de Opalaca efectivamente, ya que la tenencia de la tierra en todo el municipio es comunitaria. Se podría beneficiar directamente a los prestadores de servicio involucrando a los turistas en actividades del diario vivir de los pobladores.

Geo turismo: Este tipo de turismo está basado en el conocimiento, la conservación e interpretación de elementos naturales, también busca integrar aspectos geológicos y culturales al turismo. San Francisco de Opalaca cuenta con los tubitos culturales y naturales para desarrollar este tipo de turismo.

Ecoturismo: Debido a que San Francisco de Opalaca cuenta con dos áreas protegidas, el Ecoturismo es la alternativa ideal para el desarrollo turístico ya que se respeta y cuida el medio ambiente promoviendo la importancia del recurso natural.

Agroturismo: Este tipo de turismo se desarrolla en áreas como fincas y huertos familiares, conociendo los procesos de los diferentes cultivos como el café y algunas hortalizas. En Opalaca existen muchos productores orgánicos y convencionales, este tipo de turismo aporta sostenibilidad a las fincas.

Turismo Cultural: En San Francisco de Opalaca existen una serie de eventos que son una expresión cultural en sí misma, el turismo cultural acerca a los turistas interesados por conocer más acerca de las costumbres y creencias de un pueblo.



c) Actividades turísticas que se podrían desarrollar en el municipio.

Senderismo y Montañismo: Es una actividad de las más comunes y solicitadas por los turistas nacionales y extranjeros, el municipio cuenta con muchos recursos para realizar estas actividades.

Avistamiento de aves: Es una actividad muy bien pagada sobre todo por turistas extranjeros, siempre y cuando existan guas muy bien capacitados para realizar esta actividad.

Ferias artesanales: San Francisco de Opalaca cuenta con diferentes actividades artísticas como ser la Cestería y la Alfarería, estas ferias se pueden realizar a lo largo del año, dando a conocer estos conocimientos ancestrales transmitido en forma artística.

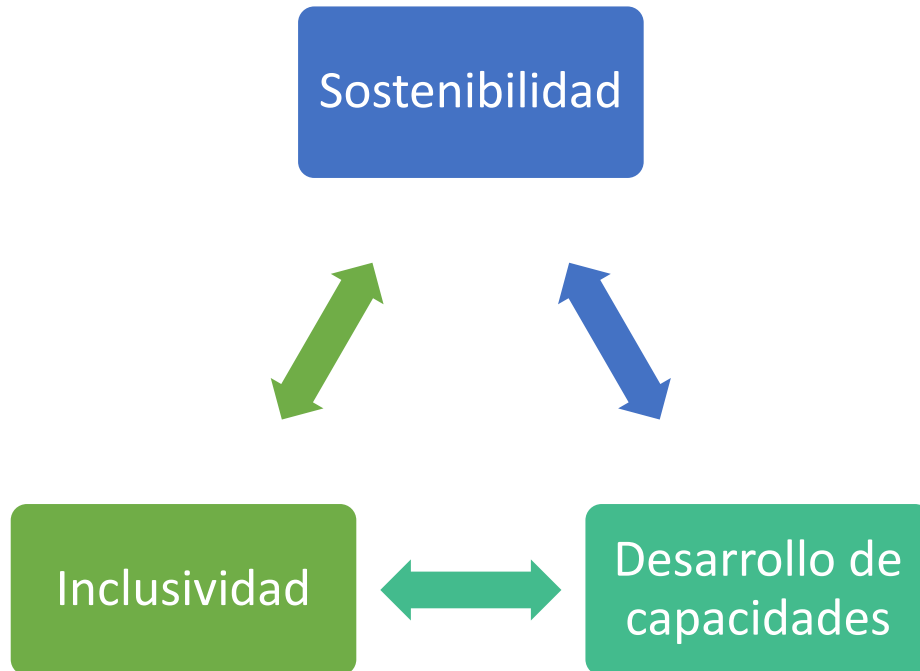
Deportes de remo: Son actividades de bajo impacto que consisten en descender ríos a bordo de una embarcación en el municipio existen varios ríos donde se podría realizar estas actividades, previo a la realización de ciertos estudios de nivel del caudal.

Congresos interculturales: Con el fin de dar a conocer la etnia Lenca a nivel internacional, tomando en cuenta los grupos étnicos mesoamericanos.

Giras educativas o Científicas: San Francisco de Opalaca es un municipio único en Honduras por que puede llegar a recibir diferentes instituciones educativas que podría aprender de la cosmovisión lenca y por lo tanto darlo a conocer.



d) Implementación de modelo en el turismo de San Francisco de Opalaca:



Con el propósito de que se cree bienestar en el municipio, promoviendo beneficios de manera integral para las personas, se menciona un modelo que venga a complementar el accionar de del desarrollo turístico fundamentado en 3 ejes:

1. Sostenibilidad

- Uso racional de los recursos naturales: Promover la conciencia ambiental en el uso de los recursos, San Francisco de Opalaca es un municipio protector de su ambiente y con el desarrollo de incoativas turísticas busca mantenerse, con actividades enfocadas en el cuidado del ambiente basadas en las observaciones e interpretación.



- Respeto a la autenticidad de la etnia: Siempre tomando la importancia de la etnia lenca sobre cualquier iniciativa que en el municipio se desarrolle, reforzando la cultura y las tradiciones que esta comprende.

- Rentabilidad: Que las actividades de interés turístico que se desarrollen el municipio contribuyan en la economía del mismo.

2. Inclusividad:

Involucramiento total del municipio: En el desarrollo de iniciativas para el desarrollo del turismo de forma comunitaria debe existir el involucramiento de todas las comunidades del municipio, así trabajando de manera conjunta fortalecerá el rescate y difusión cultural tradicional del municipio.

Equidad de género: El turismo es un sector que permite participación colaborativa tanto de mujeres, niños, adultos jóvenes, para el desarrollo de actividades de interés, y al haber dicha participación se da la apropiación y empoderamiento de iniciativas, actividades, gestiones de beneficio colectivo

Beneficio local

3. Desarrollo de capacidades:

Talento humano: Se busca fortalecer el desarrollo de capacidades de las personas mediante formación y el desarrollo iniciativas que les permitan asumir nuevas funciones para el mejoramiento en las áreas correspondientes.



Glosario

Turismo: La Organización Mundial del Turismo (OMT) de las Naciones Unidas describe el turismo como “un fenómeno social, cultural y económico relacionado con el movimiento de las personas a lugares que se encuentran fuera de su lugar de residencia habitual por motivos personales o de negocios/profesionales”

(OMT, 2014)

Patrimonio Cultural: El patrimonio es el legado cultural que recibimos del pasado, que vivimos en el presente y que transmitiremos a las generaciones futuras.

(UNESCO, 2021)

Etnografía: La etnografía es la ciencia humana que se dedica al estudio de los pueblos o comunidades a través de sus costumbres, ritos, herramientas y formas de vida.

(Bembibre, 2010)

Folklore: El término hace referencia al conjunto de las creencias, prácticas y costumbres que son tradicionales de un pueblo o cultura. Se conoce como folklore, además, a la disciplina que estudia estas materias.

(Gardey., 2021)

Cosmovisión: La Cosmovisión es una nueva rama de la filosofía que se basa en los diferentes puntos de vista existentes en la sociedad, ya que considera que debido a las diferentes costumbres existentes en las diferentes culturas, las personas ven el mundo de una manera diferente. La palabra cosmovisión se puede dividir en cosmovisión y visión, cosmos significa orden y se refiere al universo y coherencia, y la visión significa comprender.



UNAH
UNIVERSIDAD NACIONAL
AUTÓNOMA DE HONDURAS

**CONSEJO INDÍGENA
PARA EL DESARROLLO
DE SAN FRANCISCO DE
OPALACA**



(RGPD, 2021)

Planta Turística: La Planta Turística son aquellas empresas que facilitan al turista la permanencia en el lugar de destino (alojamiento, restauración, esparcimiento, desplazamiento, etc.)

(Sánchez, 2021)

Turismo Comunitario: El turismo comunitario se asoma como una alternativa para salvar las disparidades sociales y económicos que adolecen las comunidades rurales, además de una vía que pueden utilizar las comunidades que buscan generar otros ingresos dentro de sus actividades económicas cotidianas, utilizando los recursos culturales, naturales y locales en una región en particular.

(Caribe, 2012)



Bibliografía

- Plan de desarrollo municipal San Francisco de Opalaca.* (2018). Obtenido de <file:///C:/Users/USER/Desktop/Documentos%20de%20trabajo/PDM%20SF%20OPALACA%20BORRADOR%20FINAL.pdf>
- Bejarano, G. (25 de Agosto de 2021). Instituciones que apoyan la vice- alcaldía. (M. Guerrero, Entrevistador)
- Caribe, A. d. (2012). *acs-aec.org*. Obtenido de <http://www.acs-aec.org/index.php?q=es/sustainable-tourism/el-turismo-comunitario>
- Concepto, E. (2 de 11 de 2021). *Concepto* . Obtenido de <https://concepto.de/etnografia/>
- Gardey., J. P. (02 de 11 de 2021). *Definicion.de*. Obtenido de <https://definicion.de/folklore/>
- Gavarrete, F. E. (2007). Poder ciudadano indigena. En F. E. Gavarrete, *Los Lenca y la nueva era* (págs. 14,15). San Francisco de Opalaca.
- López, A. G. (2019). *Lenca: una cultura tejida por manos de mujer*.
- Peru, M. d. (2 de 11 de 2021). *Sitios del patrimonio Mundial Del Peru*. Obtenido de <https://patrimoniomundial.cultura.pe/patrimoniomundial/queeselpatrimoniomundial>
- RGPD. (02 de 11 de 2021). *Que Significado* . Obtenido de <https://quesignificado.com/cosmovision/>
- Romero, E. (17 de Junio de 2021). Feria patronal de San Francisco de Opalaca. (A. Recinos, Entrevistador)



UNAH
UNIVERSIDAD NACIONAL
AUTÓNOMA DE HONDURAS

**CONSEJO INDÍGENA
PARA EL DESARROLLO
DE SAN FRANCISCO DE
OPALACA**



Sánchez, I. B. (02 de 11 de 2021). *Apuntes de geografía humana* . Obtenido de

<http://ficus.pntic.mec.es/ibus0001/servicios/turismo.html>