

a) RECURSOS TURÍSTICOS EN EL MUNICIPIO DE SAN FRANCISCO DE OPALACA

NOMBRE DEL RECURSO TURISTICO

Refugio de vida Silvestre Montaña Verde

No. FICHA

001

UBICACIÓN

Santa Bárbara, Lempira e Intibucá

COORDENADAS

14°33'10" N
88°26'10" O

CLASIFICACIÓN TURÍSTICA

CATEGORIA: 1. Patrimonio Natural

TIPO: 1.1 Áreas Protegidas

SUB TIPO: 1.1.1 Refugio de Vida Silvestre

JERARQUIZACIÓN:2

DESCRIPCIÓN

El Refugio de Vida Silvestre de Montaña Verde se encuentra situada el occidente de Honduras, de acuerdo con la división política del país, se sitúa entre los Departamentos de Lempira, Intibucá y Santa Bárbara en los Municipios de San Rafael, La Iguala, Gracias, departamento de Lempira. San Francisco de Opalaca en Intibucá y San Francisco de Ojuera en Santa Bárbara.

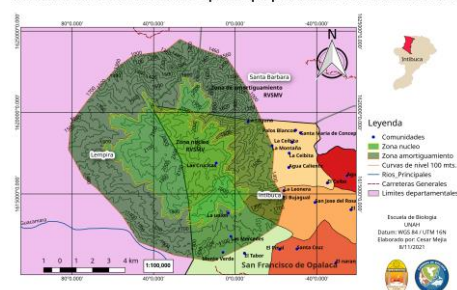
El Refugio de Vida Silvestre de Montaña verde podría permitir la conectividad eco sistémica con otras áreas protegidas de la zona occidental del país y es un sitio importante para conservación de la biodiversidad de Honduras

PARTICULARIDAD

El refugio de vida no cuenta con una declaratoria formal en la actualidad y ningún comanejador externo al municipio de San Francisco de Opalaca ni un plan de manejo vigente actualmente.

FOTOGRAFÍA

Comunidades de San Francisco de Opalaca que pertenecen al RVS Montaña Verde



FECHA: 27/06/2021

USO ACTUAL

En el refugio no se realiza aprovechamiento forestal, por lo que cuenta con buen estado de conservación con variedad de flora y fauna característica de este tipo de bosque y también con algunos afluentes de agua.

TIPO DE VISITANTE (Indicar el grado de influencia de 1 a 4, siendo 4 el de mayor nivel y 1 el de menor nivel de influencia)

LOCAL: 4

REGIONAL: 3

LOCAL: 3

INTERNACIONAL: 1

TIPO DE ACCESO

El acceso al Refugio de Vida Silvestre Montaña Verde es libre, no hay restricciones de visita a este recurso.

ACCESO AL RECURSO

Considerando como referencia la cabecera departamental, se puede transportar hacia el recurso en carro de doble tracción y a pie.

RUTA DE ACCESO

Se sale de la Esperanza por el desvío, donde al lado derecho se ve la cancha de Fútbol, barrio Lempira, tomando la calle principal; cruzando el desvío a Chilingatoro, seguir el camino por la calle principal atravesando las comunidades Azacualpa, Moquecagua y Togopala, se llega al primer puente Bailey del Río San José, seguir por la calle principal llegando a la comunidad de Ojo de Agua, pasar por el desvío a la Comunidad Piedra Rayada, y más adelante el desvío a la Comunidad Guansause, seguir en línea recta, llegando a la comunidad San Lorenzo; se llega al puente del río Zarco, al igual que el siguiente puente del Río Negro; luego llegará a la comunidad de San Juan, podrá ver la iglesia en un pequeño Cerro, seguir el camino principal, posteriormente llegará a la comunidad de Monte Verde, se puede observar la iglesia central, tomar el camino derecho siguiendo la calle principal se puede observar la alcaldía, el hogar materno a las 15 mts. Se toma la calle principal que, hacia la izquierda, avanzando 2 kms hasta llegar al a comunidad San Pedrito, se observa la ermita, se sigue el camino derecho, en dicha comunidad se encuentra ubicada una de las entradas a la RDVS Montaña Verde.

EPOCA PROPICIA DE VISITA

MESES DEL AÑO: Lo recomendable es visitar el recurso en época de verano.

HORARIO DE VISITA: Horario no especificado.

SERVICIOS ACTUALES DENTRO DEL RECURSO

Se puede obtener servicios de guías turísticos con previa anticipación.

ACTIVIDADES DESARROLLADAS DENTRO DEL RECURSO

Se pueden realizar actividades ecoturísticas como, senderismo, escalada en roca, toma de fotografía, aviturismo, observación de fauna y flora silvestre, recopilaciones científicas, estudios e investigaciones, actividades sociales.

PERSONA ENCARGADA DE LLENAR LA FICHA

Entrevista con Hermes Adin Arriaga Paz. Entrevista con Nolvin Gómez.

PERSONA ENCARGADA DE LLENAR LA FICHA

Alberto José Recinos Sánchez

ATRATIVOS TURÍSTICOS EN EL MUNICIPIO DE SAN FRANCISCO DE OPALACA

NOMBRE DEL RECURSO TURISTICO

Reserva Biológica Opalaca

No. FICHA

002

UBICACIÓN

Intibucá, Yamaranguila, San Miguelito, San Juan, San Francisco de Opalaca, Belén y la Iguala.

COORDENADAS

14°30'47.8" N

88°20'39.8" O

CLASIFICACIÓN TURÍSTICA

CATEGORIA: 1. Patrimonio Natural

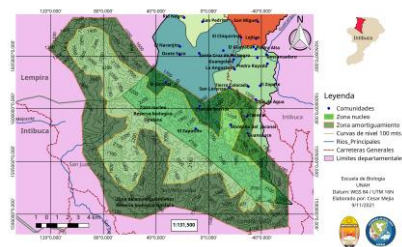
TIPO: 1.1 Áreas Protegidas

SUB TIPO: 1.1.2 Reserva Biológica

JERARQUIZACIÓN: 3

FOTOGRAFÍA

Comunidades de San Francisco de Opalaca que pertenecen a la Reserva biológica Opalaca



FECHA: 09/06/2021

DESCRIPCIÓN

La Reserva Biológica Opalaca fue declarada como tal mediante decreto Ley 87-87 correspondiente a la Ley de Bosques Nublados. Posee un área total de 25,892.5 ha, de las cuales la Zona Núcleo quedó conformada con un área de 9,882.0 ha (38.2%) y 16,010.50 ha (61.8%) corresponden a la Zona de Amortiguamiento. El área protegida está comprendida en ocho municipios.

PARTICULARIDAD

Área estrictamente protegida, mencionando la biodiversidad, así como los rasgos geológicos/geomorfológicos en las cuales las visitas, el uso y los impactos están estrictamente controlados para asegurar la protección de los valores de conservación.

USO ACTUAL

La reserva biológica consta de una zona intocable arriba de los 2000 mts de 50 Km², la mayoría deforestada, su altura máxima es de 2347 mts, el área recomendada incluyendo la zona de amortiguamiento es de 145 Km².

TIPO DE VISITANTE (Indicar el grado de influencia de 1 a 4, siendo 4 el de mayor nivel y 1 el de menor nivel de influencia)

LOCAL: 4

REGIONAL: 3

NACIONAL: 2

INTERNACIONAL: 1

TIPO DE ACCESO

El acceso a la Reserva Biológica Opalaca es libre, no hay restricciones de visita a este recurso.

ACCESO AL RECURSO

Considerando como referencia la cabecera departamental, se puede transportar hacia el recurso en carro de doble tracción y a pie.

RUTA DE ACCESO

Se sale de la Esperanza por el desvío, donde al lado derecho se la cancha de Futbol, barrio Lempira, tomando la calle principal; cruzando el desvío a Chilingatoro, seguir el camino de la calle principal hasta llegar a la comunidad de Azacualpa; posteriormente atravesar la comunidad de Monquecagua, se debe seguir por la calle principal, para llegar a la comunidad de Togopala, se llega al primer puente Bailey del Rio San José, seguir por la calle principal legando a la comunidad de Ojo de Agua, pasar por el desvío a la Comunidad Piedra Rayada, y más adelante el desvío a la Comunidad Guansause, pronto habrá otro desvío a piedra Rayada, seguir derecho hasta la Comunidad San Lorenzo; se podrá ver el desvío a la comunidad Plan de Barrios; se llega al puente del rio Zarco, tomando el desvío a la comunidad Santa Cruz, tomando la calle de lado izquierdo, se continua por la calle principal recorriendo 10 kilómetros, donde se puede ver la cancha de futbol, la iglesia y la escuela de la comunidad El Joconal, donde se encuentra ubicada una de las entradas de la reserva biológica.

EPOCA PROPICIA DE VISITA

MESES DEL AÑO: Lo recomendable es visitar el recurso en época de verano.

HORARIO DE VISITA: Horario no especificado.

SERVICIOS ACTUALES DENTRO DEL RECURSO

Se puede obtener servicios de guías turísticos con previa anticipación.

ACTIVIDADES DESARROLLADAS DENTRO DEL RECURSO

Se pueden realizar actividades ecoturísticas como, senderismo, escalada en roca, toma de fotografía, aviturismo, observación de fauna y flora silvestre, recopilaciones científicas, estudios e investigaciones, actividades sociales.

PERSONA ENCARGADA DE LLENAR LA FICHA

CO-MANEJADORES Visión Mundial, CARE Internacional en Honduras, Comité Central Pro-Agua y Desarrollo Integral de Intibucá (COCEPRADII)

PERSONA ENCARGADA DE LLENAR LA FICHA

Mélani Yissel Guerrero Posas

RECUSOS TURÍSTICOS EN EL MUNICIPIO SAN FRANCISCO DE OPALACA

NOMBRE DEL RECURSO TURÍSTICO

Río Gualcarque

No. FICHA

003

UBICACIÓN

San Francisco de Opalaca, Intibucá y San Francisco de Ojuera, Santa Bárbara

COORDENADAS

14°38'15.3" N
88°12'29.8" O

CLASIFICACIÓN TURÍSTICA

CATEGORIA: 1. Patrimonio Natural

TIPO: 1.2 Cuerpos de Agua

SUB TIPO: 1.2.1 Ríos

JERARQUIZACIÓN: 2

FOTOGRAFÍA



Fuente: Alberto José Recinos Sánchez

DESCRIPCIÓN

El Río Gualcarque es un río en el occidente de Honduras y uno de los afluentes del río Otoro, que forma parte de la cuenca del río Ulúa. El río discurre hacia el noreste por los departamentos de Intibucá y Santa Bárbara, donde desemboca en el río Otoro. El gran río se puede observar desde la comunidad El Venado, Chorrera Áspera, pertenecientes al municipio San Francisco de Opalaca.

FECHA: 14/06/2021

PARTICULARIDAD

El río nace en un área montañosa de la reserva biológica Opalaca en el noroccidente del departamento de Intibucá.

USO ACTUAL

Es un río sagrado para el pueblo lenca, que depende de él para su subsistencia. Se han hecho preparaciones para construir represas sin consultar a los pueblos que habitan estas localidades.

TIPO DE VISITANTE (Indicar el grado de influencia de 1 a 4, siendo 4 el de mayor nivel y 1 el de menor nivel de influencia)

LOCAL: 4

REGIONAL: 3

NACIONAL: 2

INTERNACIONAL: 1

TIPO DE ACCESO

El acceso al Río Gualcarque es libre, no hay restricciones de visita a este recurso.

ACCESO AL RECURSO

Considerando como referencia la cabecera departamental, se puede transportar hacia el recurso en carro de doble tracción ya pie.

RUTA DE ACCESO

Saliendo de la esperanza, se debe tomar el desvío a Rio Grande, luego pasar por la comunidad de San Nicolás y El Naranjo posteriormente tomar la calle recta que va a San Bartolo, pasar el desvío a Santa Bárbara y toma el que va para Valle de Ángeles, al fondo se encuentra la comunidad de Chorrera Áspera, por la cual existe acceso hacia el rio Gualcarque.

EPOCA PROPICIA DE VISITA

MESES DEL AÑO: Lo recomendable es visitar el recurso en época de verano.

HORARIO DE VISITA: Horario no especificado.

SERVICIOS ACTUALES DENTRO DEL RECURSO

Se puede obtener servicios de guías turísticos con previa anticipación.

ACTIVIDADES DESARROLLADAS DENTRO DEL RECURSO

Se pueden realizar actividades ecoturísticas como, senderismo, natación de río, toma de fotografía, aviturismo, observación de fauna y flora, actividades sociales.

ACTIVIDADES A DESARROLLAR DENTRO DEL RECURSO

Proyectos de conservación de recursos naturales, señalización hacia el recurso, coordinación de iniciativas con niños y jóvenes para la conservación de las fuentes de agua, snorkel de río.

PERSONA ENCARGADA DE LLENAR LA FICHA

Sitio Web: https://es.wikipedia.org/wiki/R%C3%ADo_Gualcarque, Entrevista: Nolvin Gomez.

PERSONA ENCARGADA DE LLENAR LA FICHA

Mélani Yissel Guerrero Posas

RECURSOS TURÍSTICOS EN EL MUNICIPIO SAN FRANCISCO DE OPALACA

NOMBRE DEL RECURSO TURÍSTICO

Naciente de agua Montaña Verde

No. FICHA

004

UBICACIÓN

RDVS Montaña Verde ubicado en Santa Bárbara, Lempira e Intibucá

COORDENADAS

14°33'10" N
88°26'10" O

CLASIFICACIÓN TURÍSTICA


CATEGORIA: 1. Patrimonio Natural

TIPO: 1.2 Cuerpos de agua

SUB TIPO: 1.2.5 Naciente de agua

JERARQUIZACIÓN:2

FOTOGRAFÍA



Fuente: Mélani Yissel Guerrero Posas

DESCRIPCIÓN

Naciente de agua Montaña Verde se encuentra ubicado en el refugio de vida Silvestre Montaña Verde. Es una caída de agua encontrada en la zona montañosa del municipio, posteriormente, fluye por fuertes pendientes y con aspecto de torrente, gracias a él se forman fuentes de agua que caen a través de la montaña.

FECHA: 27 de mayo del 2021

PARTICULARIDAD

La naciente de agua Montaña Verde se encuentra ubicado en el refugio de vida silvestre Montaña Verde.

USO ACTUAL

Actualmente el recurso cuenta con buen estado de conservación con variedad de flora característica que protege la fuente de agua.

TIPO DE VISITANTE (Indicar el grado de influencia de 1 a 4, siendo 4 el de mayor nivel y 1 el de menor nivel de influencia)

LOCAL: 4

REGIONAL: 3

NACIONAL: 2

INTERNACIONAL: 1

TIPO DE ACCESO

El acceso a la naciente de agua Montaña Verde, no hay restricciones de visita a este recurso.

ACCESO AL RECURSO

Considerando como referencia la cabecera departamental, se puede transportar hacia el recurso en carro de doble tracción y a pie.

RUTA DE ACCESO

Se sale de la Esperanza por el desvío, donde al lado derecho se ve la cancha de Fútbol, barrio Lempira, tomando la calle principal; cruzando el desvío a Chilingatoro, seguir el camino por la calle principal atravesando las comunidades Azacualpa, Moquecagua y Togopala, se llega al primer puente Bailey del Río San José, seguir por la calle principal llegando a la comunidad de Ojo de Agua, pasar por el desvío a la Comunidad Piedra Rayada, y más adelante el desvío a la Comunidad Guansause, seguir en línea recta, llegando a la comunidad San Lorenzo; se llega al puente del río Zarco, al igual que el siguiente puente del Río Negro; luego llegará a la comunidad de San Juan, podrá ver la iglesia en un pequeño Cerro, seguir el camino principal, posteriormente llegara a la comunidad de Monte Verde, se puede observar la iglesia central, tomar el camino derecho siguiendo la calle principal se puede observar la alcaldía, el hogar materno a las 15 mts. Se toma la calle principal que, hacia la izquierda, avanzando 2 kms hasta llegar a la comunidad el San Pedrito, se observa la ermita, se sigue el camino derecho.

EPOCA PROPICIA DE VISITA

MESES DEL AÑO: Lo recomendable es visitar el recurso en época de verano.

HORARIO DE VISITA: Horario no especificado.

SERVICIOS ACTUALES DENTRO DEL RECURSO

Se puede obtener servicios de guías turísticos con previa anticipación.

ACTIVIDADES DESARROLLADAS DENTRO DEL RECURSO

Se pueden realizar actividades ecoturísticas como, senderismo, toma de fotografía, aviturismo, observación de fauna y flora silvestre, recopilaciones científicas, estudios e investigaciones.

PERSONA ENCARGADA DE LLENAR LA FICHA

Entrevista con Hermes Adin Arriaga Paz. Entrevista con Nolvin Gómez.

PERSONA ENCARGADA DE LLENAR LA FICHA

Alberto José Recinos Sánchez

RECURSOS TURÍSTICOS EN EL MUNICIPIO SAN FRANCISCO DE OPALACA

NOMBRE DEL RECURSO TURISTICO

Comunidad de Guansauce

No. FICHA

005

UBICACIÓN

Guansauce, San Francisco de Opalaca

COORDENADAS

14°36'39" N
88°18'32" O

CLASIFICACIÓN TURÍSTICA

CATEGORIA: 1. Patrimonio Natural

TIPO: 1.5 Areas

SUB TIPO: 1.5.2 Pueblos tradiciones

JERARQUIZACIÓN: 2

DESCRIPCIÓN

La palabra Guansauce se deriva de la palabra Guancasco que es muy utilizada en la lengua Lenca Potón, hay un aproximado de 80 familias viviendo en la comunidad, los principales cultivos que se realizan en la zona son: Frijol, maíz, café, papaya y repollo.

FOTOGRAFÍA



Fuente: Alberto José Recinos Sanches

FECHA: 01/11/2021

PARTICULARIDAD

La vestimenta usada los pobladores del lugar es algo que llama la atención ya que la mayoría de mujeres usan vestidos muy coloridos con plises largos y pañuelos de tela lenca en sus cabezas, los hombres con pantalón de tela y su

USO ACTUAL

Actualmente, las viviendas se han dejado de hacer con materiales de la localidad y se está utilizando el alucín y el bloque.

Se carecen de servicios básicos como energía y alcantarillados.

TIPO DE VISITANTE (Indicar el grado de influencia de 1 a 4, siendo 4 el de mayor nivel y 1 el de menor nivel de influencia)

LOCAL: 4

REGIONAL: 3

NACIONAL: 2

INTERNACIONAL: 1

TIPO DE ACCESO

El acceso a la comunidad está ubicado en el Refugio de Vida Silvestre Montaña Verde es libre, no hay restricciones de visita a este recurso.

ACCESO AL RECURSO

Considerando como referencia la cabecera departamental, se puede transportar hacia el recurso en carro de doble tracción hasta cierto punto y caminando.

RUTA DE ACCESO

Se sale de la Esperanza por el desvío, donde al lado derecho se ve la cancha de Fútbol, barrio Lempira, tomando la calle principal; cruzando el desvío a Chilingatoro, seguir el camino por la calle principal atravesando las comunidades Azacualpa, Moquecagua y Togopala, se llega al primer puente Bailey del Río San José, seguir por la calle principal llegando a la comunidad de Ojo de Agua, tomar el desvío al lado izquierdo, se sigue en línea recta aproximadamente 1 kilómetro y se ve el campo de fútbol, llega a la comunidad Guansauce donde se puede observar la cancha de fútbol.

EPOCA PROPICIA DE VISITA

MESES DEL AÑO: Lo recomendable es visitar el recurso en época de verano.

HORARIO DE VISITA: Horario no especificado.

SERVICIOS ACTUALES DENTRO DEL RECURSO

Se puede obtener servicios de guías turísticos con previa anticipación.

ACTIVIDADES DESARROLLADAS DENTRO DEL RECURSO

Se pueden realizar actividades ecoturísticas como, senderismo, toma de fotografía, aviturismo, observación de fauna y flora silvestre, actividades religiosas, actividades sociales.

ACTIVIDADES A DESARROLLAR DENTRO DEL RECURSO

Proyectos de conservación de recursos naturales, señalización hacia el recurso, coordinación de iniciativas con niños y jóvenes para la conservación de las fuentes de agua.

PERSONA ENCARGADA DE LLENAR LA FICHA

Pobladores de la comunidad El Guansauce

PERSONA ENCARGADA DE LLENAR LA FICHA

Mélani Yissel Guerrero Posas.

RECURSOS TURÍSTICOS EN EL MUNICIPIO SAN FRANCISCO DE OPALACA

NOMBRE DEL RECURSO TURÍSTICO

Comunidad de Chorrera Áspera

No. FICHA

006

UBICACIÓN

San Francisco de Opalaca, Intibucá.

COORDENADAS

14°38'13" N
88°11'57" O

CLASIFICACIÓN TURÍSTICA

CATEGORIA: 1. Patrimonio Natural

TIPO: 1.5 Áreas


SUB TIPO: 1.5.1 Comunidades

JERARQUIZACIÓN: 3

DESCRIPCIÓN

La comunidad de Chorrera Áspera está ubicada en el norte del municipio de San Francisco de Opalaca, esta comunidad cuenta con importantes recursos naturales y culturales como una caída de agua con más de 100 metros de altura a la cual debe su nombre, cuenta con cuevas, acantilados, se puede avistar fauna silvestre y también la vegetación de la zona. El río Gualcarque pasa por el territorio de la comunidad lo cual es aprovechado para la pesca artesanal, al igual que en el resto del municipio, en la comunidad de Chorrera Áspera los pobladores son pertenecientes a la etnia Lenca, la comunidad cuenta con una escuela, una ermita cuya guardiana es la Virgen de la Medalla Milagrosa y su feria patronal es el 27 de noviembre.

FOTOGRAFÍA



Fuente: Alberto José Recinos Sánchez

FECHA: 27 de mayo del 2021

PARTICULARIDAD

Las temperaturas anuales en esta comunidad son mayores a las del resto sectores del municipio, por lo tanto, los cultivos en esta zona pueden llegar a ser diferentes como la naranja y el cacao que no se dan en el resto de municipio.

USO ACTUAL

En el refugio no se realiza aprovechamiento forestal, por lo que cuenta con buen estado de conservación con variedad de flora y fauna característica de este tipo de bosque y también con algunos afluentes de agua.

TIPO DE VISITANTE (Indicar el grado de influencia de 1 a 4, siendo 4 el de mayor nivel y 1 el de menor nivel de influencia)

LOCAL: 4

REGIONAL: 3

NACIONAL: 2

INTERNACIONAL: 1

TIPO DE ACCESO

El acceso al Refugio de Vida Silvestre Montaña Verde es libre, no hay restricciones de visita a este recurso.

ACCESO AL RECURSO

Considerando como referencia la cabecera departamental, se puede transportar hacia el recurso en carro de doble tracción ya pie.

RUTA DE ACCESO

Saliendo de la esperanza, se debe tomar el desvío a Rio Grande, luego pasar por la comunidad de San Nicolás y El Naranjo posteriormente tomar la calle recta que va a San Bartolo, pasar el desvío a Santa Bárbara y toma el que va para Valle de Ángeles, al fondo se encuentra la comunidad de Chorrera Áspera, por la cual existe acceso hacia el rio Gualcarque.

EPOCA PROPICIA DE VISITA

MESES DEL AÑO: Lo recomendable es visitar el recurso en época de verano.

HORARIO DE VISITA: Horario no especificado.

SERVICIOS ACTUALES DENTRO DEL RECURSO

Se puede obtener servicios de guías turísticos con previa anticipación.

ACTIVIDADES DESARROLLADAS DENTRO DEL RECURSO

Se pueden realizar actividades ecoturísticas como, senderismo, escalada en roca, toma de fotografía, aviturismo, observación de fauna y flora silvestre, recopilaciones científicas, estudios e investigaciones, actividades sociales.

ACTIVIDADES A DESARROLLAR DENTRO DEL RECURSO

Proyectos de conservación de recursos naturales, elaboración de senderos naturales para un mejor acceso al recurso, señalización de la zona núcleo y de amortiguamiento.

PERSONA ENCARGADA DE LLENAR LA FICHA

Entrevista con Hermes Adin Arriaga Paz. Entrevista con Nolvin Gómez.

PERSONA ENCARGADA DE LLENAR LA FICHA

Alberto José Recinos Sánchez

RECURSOS TURÍSTICOS EN EL MUNICIPIO SAN FRANCISCO DE OPALACA

NOMBRE DEL RECURSO TURISTICO

Paisajes

No. FICHA

007

UBICACIÓN

San Francisco de Opalaca.

CLASIFICACIÓN TURÍSTICA

CATEGORÍA: 1. Patrimonio Natural

TIPO: 1.5 Áreas

SUB TIPO 1.5.3 Recursos paisajísticos

JERARQUIZACIÓN: 2

DESCRIPCIÓN

Numero: 1

Comunidad: Monte Verde

Coordenadas: 14°36'9" N 88°18'17"O

Es un mirador a pocos kilómetros de la cabecera municipal, donde a lo lejos se puede observar el centro de la comunidad Monte Verde

FOTOGRAFÍA



Fuente: Alberto José Recinos Sánchez

DESCRIPCIÓN

Numero: 2

Comunidad: El Joconal

Coordenadas: 14°36'9" N 88°18'17"O

Mirador ubicado en la comunidad El Joconal, donde a lo lejos se puede observar la cordillera Puca Opalaca.

FOTOGRAFÍA



Fuente: Alberto José Recinos Sánchez

DESCRIPCIÓN

Numero: 3

Comunidad: El Pinal

Coordenadas: 14°36'3" N 88°18'11"O

Mirador ubicado en la escuela de la comunidad El Pinal, donde a lo lejos se puede observar un espejo de agua del Lago de Yojoa.

FOTOGRAFÍA



DESCRIPCIÓN

Numero: 4

Comunidad: El Pinal

Coordenadas: 14°34'32" N 88°17'13"O

Mirador ubicado en la entrada de la comunidad El Pinal, donde a lo lejos se puede observar comunidades pertenecientes al municipio San Francisco de Opalaca.

FOTOGRAFÍA



DESCRIPCIÓN

Numero: 5

Comunidad: Monte Verde

Coordenadas: 14°34'32" N 88°17'13"O

Mirador ubicado en a la derecha de la calle principal, a pocos kms de la cooperativa de café COAINLL a lo lejos se puede observar un paisaje con una variedad de árboles de pino.

FOTOGRAFÍA



Fuente: Mélani Yissel Guerrero

DESCRIPCIÓN

Numero: 6

Comunidad: San Pedrito

Coordenadas: 14°36'30" N 88°18'43" O

Mirador ubicado en el Barranco Blanco, sitio perteneciente al Refugio de Vida Silvestre Montaña Verde, donde se observa la cordillera Puca Opalaca.

FOTOGRAFÍA



Fuente: Mélani Yissel Guerrero Posas

DESCRIPCIÓN

Numero: 7

Comunidad: Plan de Barrios

Coordenadas: 14°36'39" N, 88°18'33" O

“La Piedrona” es el llamado este inclemente mirador en el cual se pueden ver comunidades del municipio

DESCRIPCIÓN



Fuente: Alberto José Recinos Sánchez

DESCRIPCIÓN

Numero: 8

Comunidad: Monte Verde

Coordenadas: 14°33'44" N 88°18'35" O

El mirador está ubicado en la montaña llamada cerro el Picacho, del cual se puede ver la cordillera Puca Opalaca.

DESCRIPCIÓN



Fuente: Keyri Melissa Ruiz Ardón

DESCRIPCIÓN

Numero: 9

Comunidad: San Pedrito

Coordenadas: 14°33'10" N 88°26'10" O

Mirador el Quemado, es el nombre que se le otorga a este sitio, ubicado en el Refugio de Vida Silvestre Montaña Verde.

FOTOGRAFÍA



DESCRIPCIÓN

Numero: 10

Comunidad: El Joconal

Coordenadas: 14°29'15"N 88°20'6" O

Mirador encontrado en la entrada de la comunidad El Joconal, donde se pueden observar comunidades aledañas a El Joconal.

FOTOGRAFÍA



Fuente: Nolvin Nahúm Gomez

TIPO DE ACCESO

No hay restricciones de visitar dichos recursos.

ACCESO AL RECURSO

Considerando como referencia la cabecera departamental, se puede transportar hacia el recurso en carro de doble tracción, motocicleta y a pie.

EPOCA PROPICIA DE VISITA

MESES DEL AÑO: Lo recomendable es visitar el recurso en época de verano.

HORARIO DE VISITA: Horario no especificado.

ACTIVIDADES DESARROLLADAS DENTRO DEL RECURSO

Se puede obtener servicios de guías turísticos con previa anticipación.

SERVICIOS ACTUALES DENTRO DEL RECURSO

Se pueden realizar actividades ecoturísticas como, senderismo, toma de fotografía, aviturismo, observación de fauna y flora silvestre, actividades sociales, camping, escalada.

FUENTE CONSULTADA

Nolvin Gomes (Unidad de turismo), Alberto Recinos, Mélanie Guerrero

PERSONA ENCARGADA DE LLENAR LA FICHA

Mélanie Yissel Guerrero Posas.