

# RECURSOS TURÍSTICOS EN EL MUNICIPIO SAN FRANCISCO DE OPALACA

## NOMBRE DEL RECURSO TURÍSTICO

Cooperativa de Café COAINLL

## No. FICHA

023

## UBICACIÓN

Monte Verde, San Francisco de Opalaca.

## COORDENADAS

14°33'44" N  
88°18'36" O

## CLASIFICACIÓN TURÍSTICA

CATEGORIA: 5. Realizaciones técnicas Científico - Artísticas relacionadas a los servicios ecosistémicos

TIPO: 5.5 Centros científicos y técnicos

SUB TIPO: 5.5.6 Cooperativas de café

JERARQUIZACIÓN: 2

## DESCRIPCIÓN

La cooperativa se funda el 16 de abril del 2017 con el nombre actual anteriormente existió con otros nombres, cuenta con 58 socios activos de las siguientes comunidades: El Tabor, la vega, Santa cruz, Lajitas, el Pital, El Rosario, La Unión, Monte Verde, El Naranjito, El Sapotillo y Plan de Barrios. La principal función de la cooperativa es la compra de café certificado en las fincas de las comunidades y la venta a la exportadora Molinos de Honduras de Santa Rosa de Copan.

## FOTOGRAFÍA



Fuente: Alberto José Recinos Sánchez

FECHA: 16/06/2021

## PARTICULARIDAD

Es la única cooperativa de café en San Francisco de Opalaca y cuenta con varias certificaciones de productos orgánicos y de comercio justo.

## ESTADO ACTUAL

Las instalaciones se encuentran en buen estado y algunas edificaciones son nuevas, sin embargo, a futuro se espera contar con más espacio para secar café.

TIPO DE VISITANTE (Indicar el grado de influencia de 1 a 4, siendo 4 el de mayor nivel y 1 el de menor nivel de influencia).

LOCAL: 4

REGIONAL: 3

NACIONAL: 2

INTERNACIONAL: 1

#### TIPO DE ACCESO

El acceso a la cooperativa de café COAINLL es con previa visita o reservación.

#### ACCESO AL RECURSO

Considerando como referencia la cabecera departamental, se puede transportar hacia el recurso en helicóptero, bus público, carro de doble tracción, motocicleta, a caballo, y caminando.

#### RUTA DE ACCESO

Se sale de la Esperanza por el desvío, donde al lado derecho se la cancha de Fútbol, barrio Lempira, tomando la calle principal; cruzando el desvío a Chilingatoro, seguir el camino de la calle principal hasta llegar a la comunidad de Azacualpa; posteriormente atravesar la comunidad de Monquecagua, se debe seguir por la calle principal, para llegar a la comunidad de Togopala, se llega al primer puente Bailey del Río San José, seguir por la calle principal llegando a la comunidad de Ojo de Agua, pasar por el desvío a la Comunidad Piedra Rayada, y más adelante el desvío a la Comunidad Guansause, pronto habrá otro desvío a piedra Rayada, seguir derecho hasta la Comunidad San Lorenzo; se podrá ver el desvío a la comunidad Plan de Barrios; se llega al puente del río Zarco, perteneciente a la comunidad de Santa Cruz, al igual que el siguiente puente del Río Negro; luego llegará a la comunidad de San Juan, podrá ver la iglesia en un pequeño Cerro, seguir el camino principal, posteriormente llegara a la comunidad de Monte Verde, a 300 metros se puede observar la cooperativa COAINLL.

#### EPOCA PROPICIA DE VISITA

**MESES DEL AÑO:** Lo recomendable es visitar el recurso en época de verano.

**HORARIO DE VISITA:** 8:00 a.m. – 3:00 p.m. de lunes a viernes.

#### INFRAESTRUCTURA DENTRO DEL RECURSO

El recurso posee agua potable, desagüe, energía eléctrica, señal de teléfono e internet, señalización, equipo especializado o artesanal.

#### SERVICIOS ACTUALES DENTRO DEL RECURSO

En la cooperativa se puede realizar visita guiada, para la interpretación en instalaciones donde se realiza el secado de café.

#### ACTIVIDADES DESARROLLADAS DENTRO DEL RECURSO

Se pueden realizar actividades como toma de fotografías y/o filmaciones. Observación de aves, senderismo, actividades sociales, estudios e investigación.

#### ACTIVIDADES A DESARROLLAR DENTRO DEL RECURSO

La cooperativa contase con folletos con información básica y venta de café molido de esa manera se le ofrecería a los turistas que visitan el recurso.

#### FUENTE CONSULTADA

Entrevista con Gustavo Nohemin Manueles Martínez administrador de la cooperativa Kennys Anael Gómez encargado de certificación y estudios de campo en las fincas de café.

#### PERSONA ENCARGADA DE LLENAR LA FICHA

Alberto José Recinos Sánchez

# RECURSOS TURÍSTICOS EN EL MUNICIPIO SAN FRANCISCO DE OPALACA

## NOMBRE DEL RECURSO TURISTICO

Elaboración de ladrillos y tejas

## No. FICHA

024

## UBICACIÓN

Monte Verde, San Francisco de Opalaca.

## COORDENADAS

14°33'54" N  
88°18'37" O

## CLASIFICACIÓN TURÍSTICA

CATEGORIA: 5. Realizaciones técnicas Científico - Artísticas relacionadas a los servicios ecosistémicos

TIPO: 5.1 Aprovechamiento mineral de la tierra

SUB TIPO: 5.1.2 Elaboración de ladrillos y teja

JERARQUIZACIÓN: 2

## DESCRIPCIÓN

Las tejas y los ladrillos se elaboran en la finca integral ecológica "Herculana Sanchez", el proceso para la elaboración de los ladrillos comienza cuando se extrae el material de unos posos cercanos a la finca, luego este material debe ser picado finamente hasta parecer arena, luego se debe agregar agua e ir llenando los moldes, los cuales son diferentes para los ladrillos y las tejas luego se deben secar al sol por los menos por tres días, es importante que no se mojen y que se almacenen bien de este paso en adelante. Posteriormente se deben cocer en los hornos hechos de barro y con tapaderas de lámina por un aproximando de 6 a 8 horas, los ladrillos que colocan en la parte de debajo de los hornos y por encima se ponen las tejas.

## PARTICULARIDAD

El conocimiento para la elaboración de ladrillos y tejas fue transmitido a Don Mateo y sus hermanos, en la actualidad solo la ellos aun practican la elaboración de tejas y ladrillos.

## FOTOGRAFÍA



Fuente: Alberto José Recinos

FECHA: 19/07/2021

## ESTADO ACTUAL

Actualmente se cuenta con equipo básico y artesanal, se espera poder mejorar en el futuro.

TIPO DE VISITANTE (Indicar el grado de influencia de 1 a 4, siendo 4 el de mayor nivel y 1 el de menor nivel de influencia).

LOCAL: 4

REGIONAL: 3

NACIONAL: 2

INTERNACIONAL: 1

#### TIPO DE ACCESO

Para visitas se debe concretar con los miembros de la familia Sánchez que manejan la finca.

#### ACCESO AL RECURSO

Considerando como referencia la cabecera departamental, se puede transportar hacia el recurso en bus público, carro de doble tracción, motocicleta, a caballo, y caminando.

#### RUTA DE ACCESO

La finca donde se elaboran los ladrillos y tejas está ubicada en la Comunidad de Monte Verde, para llegar a monte verde desde La Esperanza se debe tomar el desvío de Barrios lempira hasta llegar a la comunidad de Azacualpa y luego la comunidad de Monquecagua, se debe seguir la calle principal y pasar por la comunidad de Togopala, luego llegara al primer puente Bailey del río San José, luego vera un rotulo que indica que se ha llegado al municipio de San Francisco de Opalaca y la primera comunidad que pasara será Ojo de Agua, en todo momento se debe seguir por la carretera principal, pasara por el desvío de la comunidad Piedra Rallada y el de la comunidad Guansause, posteriormente encontrara el segundo puente del rio Pacayal y pasara por la comunidad de San Lorenzo y vera el desvío que va a la Comunidad de Plan de Barrios pero debe seguir por la calle principal en dirección al puente del río Zarco y luego el puente de río Negro, después de eso pasara por la comunidad de el Naranjo, luego pasara por la comunidad de San Juan, por último la comunidad del Naranjito. Posteriormente se encuentra Monte Verde, la cabecera municipal.

#### EPOCA PROPICIA DE VISITA

**MESES DEL AÑO:** Lo recomendable es visitar el recurso en época de verano.

**HORARIO DE VISITA:** 8:00 a.m. – 4:00 p.m. de lunes a viernes.

#### INFRAESTRUCTURA DENTRO DEL RECURSO

El recurso posee agua potable, desagüe, señal de teléfono e internet, señalización, equipo especializado o artesanal.

#### SERVICIOS ACTUALES DENTRO DEL RECURSO

En la cooperativa se puede realizar visita guiada, para la interpretación en instalaciones donde se elaboran los ladrillos y tejas.

#### ACTIVIDADES DESARROLLADAS DENTRO DEL RECURSO

Se pueden realizar actividades como toma de fotografías y/o filmaciones, observación de aves, senderismo, actividades sociales, estudios e investigaciones, aprovechamiento de los recursos, actividades sociales, degustación de platos típicos.

#### PERSONA ENCARGADA DE LLENAR LA FICHA

Alberto José Recinos Sánchez

#### FUENTE CONSULTADA

Platica Con el señor Mateo Sánchez y visita a la finca.

# RECURSOS TURÍSTICOS EN EL MUNICIPIO SAN FRANCISCO DE OPALACA

## NOMBRE DEL RECURSO TURISTICO

Finca de Café la Fuente

## No. FICHA

025

## UBICACIÓN

La Unión, San Francisco de Opalaca.

## COORDENADAS

14°34'6" N  
88°17'47" O

## CLASIFICACIÓN TURÍSTICA

CATEGORIA: 5. Realizaciones técnicas Científico - Artísticas relacionadas a los servicios ecosistémicos

TIPO: 5.2 Aprovechamiento agropecuario y pesquero

SUB TIPO: 5.2.1 Fincas

JERARQUIZACIÓN: 2


## DESCRIPCIÓN

La finca cuenta con dos manzanas de cultivo de café, es una finca certificadas desde 2019 pero la finca existe desde el 2015, además de café en la finca se cultiva maíz y frijoles.

La variedad de café utilizada es el Lempira no se utilizan fertilizantes artificiales, la finca cuenta con una abonera, despulpadora y una laguna de aguas mieles.

Debido a que el dueño de la finca no hace recorridos turísticos, se debe ir con acompañamiento de la cooperativa de café o alguna de las certificadoras con fines específicos

## FOTOGRAFÍA



Fuente: Alberto José Recinos Sánchez

FECHA: 09/06/2021

## PARTICULARIDAD

Una de las particularidades de la finca es que cuenta con recurso paisajístico ya que se encuentra en una colina y además el propietario respeta y cuida mucho al ambiente.

## ESTADO ACTUAL

La finca cuenta con una infraestructura básica, sin embargo la finca se vio afectada por los huracanes que en los últimos años han azotado el territorio nacional, en un futuro se espera seguir mejorando,

TIPO DE VISITANTE (Indicar el grado de influencia de 1 a 4, siendo 4 el de mayor nivel y 1 el de menor nivel de influencia).

LOCAL: 4

REGIONAL: 3

NACIONAL: 2

INTERNACIONAL: 1



#### TIPO DE ACCESO

El acceso a la finca de café es con previa visita o reservación.

#### ACCESO AL RECURSO

Considerando como referencia la cabecera departamental, se puede transportar hacia el recurso en bus público, carro de doble tracción, motocicleta, a caballo, y caminando.

#### RUTA DE ACCESO

Se sale de la Esperanza por el desvío, donde al lado derecho se la cancha de Fútbol, barrio Lempira, tomando la calle principal; cruzando el desvío a Chilingatoro, seguir el camino de la calle principal hasta llegar a la comunidad de Azacualpa; posteriormente atravesar la comunidad de Monquecagua, se debe seguir por la calle principal, para llegar a la comunidad de Togopala, se llega al primer puente Bailey del Río San José, seguir por la calle principal llegando a la comunidad de Ojo de Agua, pasar por el desvío a la Comunidad Piedra Rayada, y más adelante el desvío a la Comunidad Guansause, pronto habrá otro desvío a piedra Rayada, seguir derecho hasta la Comunidad San Lorenzo; se podrá ver el desvío a la comunidad Plan de Barrios; se llega al puente del río Zarco, al igual que el siguiente puente del Río Negro; luego llegará a la comunidad de San Juan, podrá ver la iglesia en un pequeño Cerro, seguir el camino principal, posteriormente llegara a la comunidad de Monte Verde, seguir la calle principal, llegando a la imponente iglesia, tomar el camino del lado derecho, a 200 mtrs se puede observar la alcaldía municipal, avanzando, se toma a calle del lado derecho, en 2 km se llega a la comunidad La Unión, se observa la escuela.

#### EPOCA PROPICIA DE VISITA

**MESES DEL AÑO:** Lo recomendable es visitar el recurso en época de verano.

**HORARIO DE VISITA:** 8:00 a.m. – 3:00 p.m. de lunes a viernes.

#### INFRAESTRUCTURA DENTRO DEL RECURSO

El recurso posee agua potable, desagüe, señal de teléfono e internet, señalización, equipo especializado o artesanal.

#### SERVICIOS DESARROLLADOS

En la cooperativa se puede realizar visita guiada, para la interpretación en instalaciones donde se realiza el secado de café.

#### ACTIVIDADES DESARROLLADAS DENTRO DEL RECURSO

Se pueden realizar actividades como toma de fotografías y/o filmaciones, observación de aves, senderismo, actividades sociales, estudios e investigación, recopilaciones científicas, aprovechamiento de los recursos, senderismo

#### FUENTE CONSULTADA

Entrevista con Tomas dueño de la finca.

#### PERSONA ENCARGADA DE LLENAR LA FICHA

Alberto José Recinos Sánchez

# RECURSOS TURÍSTICOS EN EL MUNICIPIO SAN FRANCISCO DE OPALACA

## NOMBRE DEL RECURSO TURÍSTICO

Fincas de café (Cooperativa COAILL)

## No. FICHA

026

## UBICACIÓN

La Unión, San Francisco de Opalaca.

## COORDENADAS

14°34'6" N  
88°17'47" O

## CLASIFICACIÓN TURÍSTICA

CATEGORIA: 5. Realizaciones técnicas Científico -  
Artísticas relacionadas a los servicios ecosistémicos

TIPO: 5.2 Aprovechamiento agropecuario y pesquero



SUB TIPO: 5.2.1 Fincas

JERARQUIZACIÓN: 2

## FECHA


03/11/2021

## Listado de fincas con producción orgánica y convencional de Café.

NO.	Nombre del Productor	Lugar	Área Productiva	Nombre de la Finca
1	Blacina Gonzales	Santa Cruz	1.4	El Bosque
2	Emilio Gómez Flores	Monte Verde	2.1	La Fuente <b>Fotografía</b> 
3	Silverio Manueles	Monte Verde	1.4	Del Conal
4	Santiago Gómez Sánchez	Monte Verde	0.7	La Quebrada
5	Santos Matías Vásquez	Monte Verde	2.1	Los Pinos <b>Fotografía</b> 
6	Hernán Lemus	El Pinal	3.5	Las Quebradas
7	Leonardo Pérez	El Zapotillo	4.2	La Arada
8	Gregorio Lorenzo	Santa Cruz	4.2	El Barrial
9	Julio Lemus	Monte Verde	2.1	El Tontolo
10	Clemente Gutiérrez	Monte Verde	0.7	Gutiérrez
11	Domingo Vásquez	Monte Verde	1.4	El Durazno
12	Ramiro Lemus Sánchez	La Unión	0.7	Las Lagunas
13	Santos Reyes Gutiérrez	El Tabor	1.4	Las Peñas
14	Vicenta Gonzales	Santa Cruz	1.4	El Coyol
15	Abelino Sánchez	Monte Verde	1.4	La Laguna

11	Domingo Vásquez	Monte Verde	1.4	El Durazno
12	Ramiro Lemus Sánchez	La Unión	0.7	Las Lagunas
13	Santos Reyes Gutiérrez	El Tabor	1.4	Las Peñas
14	Vicenta Gonzales	Santa Cruz	1.4	El Coyol
15	Abelino Sánchez	Monte Verde	1.4	La Laguna
16	Aurelio Cerbellon Gómez Sánchez	Monte Verde	2.8	El Ocotal
17	Diego Lemus	El Tabor	1.4	
18	Juan Bautista	Santa Cruz	1.4	Nuevo Amanecer
19	Tomas Lemus Vásquez	Monte Verde	1.4	La Fuente
20	Jesús Manueles Gutiérrez	Monte Verde	0.7	El Roble
21	Calixto Lemus	Monte Verde	2.8	El Guachipilin
22	Fermina Lara	Monte Verde	0.7	Lara
23	Nelson Vásquez Lara	Monte Verde	2.8	El Bordo
24	Eusebio Gómez Sánchez	Monte Verde	1.4	Las Peñas
25	Ma. Nicolasa Gutiérrez	El Tabor	0.18	El Melocotón
26	Inés Gomes Gutiérrez	El Tabor	1.58	Los Naranjos
27	Leandro Lemus Bautista	Monte Verde	1.4	El Ceibo
28	Héctor Enrique Lemus Vásquez	Monte Verde	1.4	Los Duraznos
29	Nolasco Lemus	Monte Verde	2.8	El Guayabo
30	Marta Lidia Lemus Manueles	Monte Verde	2.8	La Laguna
31	Isaías Bautista Gutiérrez	Monte Verde	1.4	Agua Blanca
32	Julián Lemus	Monte Verde	1.05	Los Encinos
33	María Lina Gutiérrez	Monte Verde	1.4	El Roble
34	Herculano Gutiérrez	Monte Verde	4.2	El Esquin
35	Isidro Gutiérrez	El Tabor	1.4	La Vega
36	Herman Vásquez Sánchez	Monte Verde	1.75	El Guamal
37	Fausto Gutiérrez	Santa Cruz	1.4	El Tontolar
38	Entimo Vásquez	Monte Verde	2.1	Buenos Aires
39	Gaspar Sánchez Manueles	Monte Verde	2.45	Guanábana
40	Oscar Enrique Sánchez	Monte Verde	0.35	Nataly
41	Teófilo Lemus	Monte Verde	0.56	La Duraznero
42	Juan de La Cruz Rodríguez	Monte Verde	1.4	El Naranjal
43	Santos Tito Sánchez	Monte Verde	0.21	El Coco
44	Félix Rodríguez	Monte Verde	1.35	El Guachipilín



45	<b>Cristino Pérez</b>	<b>El Pinal</b>	<b>0.26</b>	El Pacayal
46	<b>Rosalio Gómez Lemus</b>	<b>El Pinal</b>	<b>0.87</b>	San Miguel
47	<b>Francisco Lemus</b>	<b>El Pinal</b>	<b>0.7</b>	Los Liquidámbar <b>Fotografía</b> 
48	<b>Magdaleno Gómez</b>	<b>Monte Verde</b>	<b>1.72</b>	La Fortuna
49	<b>Marvin Vásquez Sánchez</b>	<b>La Unión</b>	<b>1.4</b>	Los Cedros
50	<b>Nery Orlando Pérez</b>	<b>La Unión</b>	<b>0.88</b>	El Puento

#### TIPO DE ACCESO

El acceso a la finca de café es con previa visita o reservación.

#### EPOCA PROPICIA DE VISITA

**MESES DEL AÑO:** Lo recomendable es visitar el recurso en época de verano.

**HORARIO DE VISITA:** 8:00 a.m. – 5:00 p.m. de lunes a viernes.

#### ACTIVIDADES DESARROLLADAS DENTRO DEL RECURSO

Se pueden realizar actividades como toma de fotografías y/o filmaciones, observación de aves, senderismo, actividades sociales, estudios e investigación, recopilaciones científicas, aprovechamiento de los recursos, senderismo

#### FUENTE CONSULTADA

Kennys Anael Gómez Bautista (Encargado de certificación de la cooperativa COAINLL)

#### PERSONA ENCARGADA DE LLENAR LA FICHA

Alberto José Recinos Sánchez

# RECURSOS TURÍSTICOS EN EL MUNICIPIO SAN FRANCISCO DE OPALACA

## NOMBRE DEL RECURSO TURISTICO

Producción y empaquetado de café

## No. FICHA

027

## UBICACIÓN

Piedra Rayada, San Francisco de Opalaca.

## COORDENADAS

14°30'2" N  
88°15'39" O

## CLASIFICACIÓN TURÍSTICA

CATEGORIA: 5. Realizaciones técnicas Científico -  
Artísticas relacionas a los servicios ecosistémicos

TIPO:5.2 Aprovechamiento agropecuario y pesquero

SUB TIPO: 5.4.4 Producción y empackado de Café

JERARQUIZACIÓN: 2

## DESCRIPCIÓN

Es un negocio familiar, se empezó a trabajar con el café en 2005 pero solamente en corte y secado, se vendía a los coyotes. A partir de 2015 se dejó de vender a los coyotes y se empezó a procesar el café hasta llegar a empaquetarlo y venderlo principalmente en SPS, el equipo con que se cuenta es: 2 tostadoras, 1 molino y una selladora. El café que so produce no es orgánico, sino convencional y las fincas no forman parte de ninguna cooperativa.

## PARTICULARIDAD

El lugar de procesamiento se encuentra en la casa de los propietarios.

## FOTOGRAFÍA



Fuente: Alberto José Recinos Sánchez

FECHA: 09/06/2021

## ESTADO ACTUAL

Se cuenta con equipamiento básico y artesanal, pero se espera en un futuro poder comprar equipo más especializado

TIPO DE VISITANTE (Indicar el grado de influencia de 1 a 4, siendo 4 el de mayor nivel y 1 el de menor nivel de influencia).

LOCAL: 4

REGIONAL: 3

NACIONAL: 2

INTERNACIONAL: 1

#### TIPO DE ACCESO

El acceso a la finca de café es con previa visita o reservación.

#### ACCESO AL RECURSO

Considerando como referencia la cabecera departamental, se puede transportar hacia el recurso en bus público, carro de doble tracción, motocicleta, a caballo, y caminando.

#### RUTA DE ACCESO

Se sale de la Esperanza por el desvío, donde al lado derecho se la cancha de Fútbol, barrio Lempira, tomando la calle principal; cruzando el desvío a Chilingatoro, seguir el camino de la calle principal hasta llegar a la comunidad de Azacualpa; posteriormente atravesar la comunidad de Monquecagua, se debe seguir por la calle principal, para llegar a la comunidad de Togopala, se llega al primer puente Bailey del Río San José, seguir por la calle principal legando a la comunidad de Ojo de Agua, pasar por el desvío a la Comunidad Piedra Rayada, y más adelante el desvío a la Comunidad Guansause, pronto habrá otro desvío a Piedra Rayada, tomando el camino del lado derecho, se sigue la calle principal recorriendo 2 kms, se podrá ver una cancha de fútbol y el centro básico de la comunidad.

#### EPOCA PROPICIA DE VISITA

**MESES DEL AÑO:** Lo recomendable es visitar el recurso en época de verano.

**HORARIO DE VISITA:** 8:00 a.m. – 5:00 p.m. de lunes a viernes.

#### INFRAESTRUCTURA DENTRO DEL RECURSO

El recurso posee agua potable, desagüe, señal de teléfono e internet, señalización, equipo especializado o artesanal.

#### SERVICIOS DESARROLLADOS

Se puede realizar visita guiada, para la interpretación en instalaciones de la plantación, secado, procesado y empaquetado de café.

#### ACTIVIDADES DESARROLLADAS DENTRO DEL RECURSO

Se pueden realizar actividades como toma de fotografías y/o filmaciones, observación de aves, senderismo, actividades sociales, estudios e investigación, compra del producto, aprovechamiento de los recursos, senderismo.

#### FUENTE CONSULTADA

Jeremías Gómez Rodríguez, Walter Gómez Rodríguez y Tomas Lemus Vázquez

#### PERSONA ENCARGADA DE LLENAR LA FICHA

Alberto José Recinos Sánchez

# RECURSOS TURÍSTICOS EN EL MUNICIPIO SAN FRANCISCO DE OPALACA

## NOMBRE DEL RECURSO TURISTICO

Producción y empaquetado de café

## No. FICHA

028

## UBICACIÓN

Piedra Rayada, San Francisco de Opalaca.

## COORDENADAS

14°30'2" N  
88°15'39" O

## CLASIFICACIÓN TURÍSTICA

CATEGORIA: 5. Realizaciones técnicas Científico - Artísticas relacionadas a los servicios ecosistémicos

TIPO: 5.2 Aprovechamiento agropecuario y pesquero

SUB TIPO: 5.2.4 Apicultura

JERARQUIZACIÓN: 2

## DESCRIPCIÓN

Es un negocio familiar, se empezó a trabajar con el café en 2005 pero solamente en corte y secado, se vendía a los coyotes. A partir de 2015 se dejó de vender a los coyotes y se empezó a procesar el café hasta llegar a empaquetarlo y venderlo principalmente en SPS, el equipo con que se cuenta es: 2 tostadoras, 1 molino y una selladora. El café que se produce no es orgánico, sino convencional y las fincas no forman parte de ninguna cooperativa.

## FOTOGRAFÍA



Fuente: Alberto José Recinos Sánchez

FECHA: 09/06/2021

## PARTICULARIDAD

El lugar de procesamiento se encuentra en la casa de los propietarios.

## ESTADO ACTUAL

Se cuenta con equipamiento básico y artesanal, pero se espera en un futuro poder comprar equipo más especializado

TIPO DE VISITANTE (Indicar el grado de influencia de 1 a 4, siendo 4 el de mayor nivel y 1 el de menor nivel de influencia).

LOCAL: 4

REGIONAL: 3

NACIONAL: 2

INTERNACIONAL: 1

#### TIPO DE ACCESO

El acceso a la finca de café es con previa visita o reservación.

#### ACCESO AL RECURSO

Considerando como referencia la cabecera departamental, se puede transportar hacia el recurso en bus público, carro de doble tracción, motocicleta, a caballo, y caminando.

#### RUTA DE ACCESO

Se sale de la Esperanza por el desvío, donde al lado derecho se la cancha de Fútbol, barrio Lempira, tomando la calle principal; cruzando el desvío a Chilingatoro, seguir el camino de la calle principal hasta llegar a la comunidad de Azacualpa; posteriormente atravesar la comunidad de Monquecagua, se debe seguir por la calle principal, para llegar a la comunidad de Togopala, se llega al primer puente Bailey del Río San José, seguir por la calle principal legando a la comunidad de Ojo de Agua, pasar por el desvío a la Comunidad Piedra Rayada, y más adelante el desvío a la Comunidad Guansause, pronto habrá otro desvío a Piedra Rayada, tomando el camino del lado derecho, se sigue la calle principal recorriendo 2 kms, se podrá ver una cancha de fútbol y el centro básico de la comunidad.

#### EPOCA PROPICIA DE VISITA

**MESES DEL AÑO:** Lo recomendable es visitar el recurso en época de verano.

**HORARIO DE VISITA:** 8:00 a.m. – 5:00 p.m. de lunes a viernes.

#### INFRAESTRUCTURA DENTRO DEL RECURSO

El recurso posee agua potable, desagüe, señal de teléfono e internet, señalización, equipo especializado o artesanal.

#### SERVICIOS DESARROLLADOS

Se puede realizar visita guiada, para la interpretación en instalaciones de la plantación, secado, procesado y empaquetado de café.

#### ACTIVIDADES DESARROLLADAS DENTRO DEL RECURSO

Se pueden realizar actividades como toma de fotografías y/o filmaciones, observación de aves, senderismo, actividades sociales, estudios e investigación, compra del producto, aprovechamiento de los recursos, senderismo.

#### FUENTE CONSULTADA

Jeremías Gómez Rodríguez, Walter Gómez Rodríguez y Tomas Lemus Vázquez

#### PERSONA ENCARGADA DE LLENAR LA FICHA

Alberto José Recinos Sánchez



# RECURSOS TURÍSTICOS EN EL MUNICIPIO SAN FRANCISCO DE OPALACA

## NOMBRE DEL RECURSO TURISTICO

Asociación de Apicultores San Antonio

## No. FICHA

029

## UBICACIÓN

Piedra Rayada, San Francisco de Opalaca.

## COORDENADAS

14°30'2" N  
88°15'39" O

## CLASIFICACIÓN TURÍSTICA

CATEGORIA: 5. Realizaciones técnicas Científico - Artísticas relacionadas a los servicios ecosistémicos

TIPO: 5.2 Aprovechamiento agropecuario y pesquero

SUB TIPO: 5.2.4 Apicultura

JERARQUIZACIÓN: 2

## DESCRIPCIÓN

La asociación de "Apicultores San Antonio" es un grupo de personas dedicadas al rubro apícola, registrando cuarenta y cinco colmenas actualmente, dicha asociación se originó el 07 de agosto del año 2021 por iniciativa de los señores Silverio Manueles, Francisco Lemus y Rosalío Gómez, quienes anteriormente pertenecían a la asociación apícola APRASFO, donde recibieron preparación técnica, brindado por Productos Saludables (PROSOC), En el año 2010 recibieron capacitación, para la realización del proceso de la captura de enjambres.

## PARTICULARIDAD

Los productores asociados se esfuerzan por cuidar el ambiente y también concientizar sobre el cuidado del ambiente. Actualmente solo cuentan con socios que residen en la comunidad El Pinal.

## FOTOGRAFÍA



Fuente: Alberto José Recinos Sánchez

FECHA: 04/11/2021

## ESTADO ACTUAL

Actualmente las asociaciones se encuentran en un proceso de reestructuración interna.

TIPO DE VISITANTE (Indicar el grado de influencia de 1 a 4, siendo 4 el de mayor nivel y 1 el de menor nivel de influencia).

LOCAL: 4

REGIONAL: 3

NACIONAL: 2

INTERNACIONAL: 1



#### TIPO DE ACCESO

El acceso a la finca de café es con previa visita o reservación.

#### ACCESO AL RECURSO

Considerando como referencia la cabecera departamental, se puede transportar hacia el recurso en bus público, carro de doble tracción, motocicleta, a caballo, y caminando.

#### RUTA DE ACCESO

Se sale de la Esperanza por el desvío, donde al lado derecho se la cancha de Fútbol, barrio Lempira, tomando la calle principal; cruzando el desvío a Chilingatoro, seguir el camino de la calle principal hasta llegar a la comunidad de Azacualpa, Monquecagua y Togopala, se llega al primer puente Bailey del Río San José, seguir por la calle principal llegando a la comunidad de Ojo de Agua, pasar por el desvío a la Comunidad Piedra Rayada, y más adelante el desvío a la Comunidad Guansause, pronto habrá otro desvío a Piedra Rayada, seguir derecho hasta la Comunidad San Lorenzo; se podrá ver el desvío a la comunidad Plan de Barrios; se llega al puente del río Zarco, al igual que el siguiente puente del Río Negro; luego llegará a la comunidad de San Juan, podrá ver la iglesia en un pequeño Cerro, seguir el camino principal, posteriormente llegará a la comunidad de Monte Verde, seguir la calle principal, llegando a la imponente iglesia, tomar el camino del lado derecho, a 200 mtrs se puede observar la alcaldía municipal, avanzando, se toma a la calle del lado derecho, en 2 km se llega a la comunidad La Unión, se observa la escuela, seguir la calle principal 1 km hasta llegar a El Pinal, donde se puede observar la escuela.

#### EPOCA PROPICIA DE VISITA

**MESES DEL AÑO:** Lo recomendable es visitar el recurso en época de verano.

**HORARIO DE VISITA:** 8:00 a.m. – 5:00 p.m. de lunes a viernes.

#### INFRAESTRUCTURA DENTRO DEL RECURSO

El recurso posee agua potable, equipo especializado o artesanal.

#### SERVICIOS DESARROLLADOS

Se puede realizar visita guiada, para la interpretación en instalaciones de las colmenas.

#### ACTIVIDADES DESARROLLADAS DENTRO DEL RECURSO

Se pueden realizar actividades como toma de fotografías y/o filmaciones, observación de aves, senderismo, estudios e investigación, compra del producto, aprovechamiento de los recursos, senderismo.

#### FUENTE CONSULTADA

Silverio Manueles (Presidente de Asociación de Apicultores San Antonio) y Francisco Lemus (Secretario de Asociación de Apicultores de San Antonio)

#### PERSONA ENCARGADA DE LLENAR LA FICHA

Alberto José Recinos Sánchez